

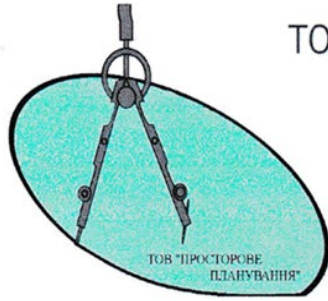
ТОВАРИСТВО З ОБМЕЖЕНОЮ ВІДПОВІДАЛЬНІСТЮ  
"ПРОСТОРОВЕ ПЛАНУВАННЯ"

21050, м. Вінниця, вул. Визволення, буд. 2, кімната 217, тел. (093) 766-82-76  
IBAN UA 443510050000026002879119527, АТ «Укрсиббанк»,  
Платник єдиного податку 3 за ставкою 5% без реєстрації ПДВ, ЄДРПОУ 44457006  
e-mail: tovpp.vin@gmail.com

---

**Детальний план території обмеженої вулицями  
Гонти, Енергетична, Айвазовського та в створі  
межі земельної ділянки з кадастровим номером:  
0520655900:07:017:0132**

**2023**



ТОВАРИСТВО З ОБМЕЖЕНОЮ ВІДПОВІДАЛЬНІСТЮ  
"ПРОСТОРОВЕ ПЛАНУВАННЯ"

21050, м. Вінниця, вул. Визволення, буд. 2, кімната 217, тел. (093) 766-82-76  
IBAN UA 443510050000026002879119527, АТ «Укрсиббанк»,  
Платник єдиного податку 3 за ставкою 5% без реєстрації ПДВ, ЄДРПОУ 44457006  
e-mail: tovpp.vin@gmail.com

**Детальний план території обмеженої вулицями  
Гонти, енергетична, Айвазовського та в створі  
межі земельної ділянки з кадастровим номером:  
0520655900:07:017:0132**

**Замовник: Департамент архітектури та містобудування ВМР**

**11/2023-ДПТ**

**Директор**

**А.Д. Нелюба**

**Головний архітектор проекту**

**Г.С.Мальований**

**2023**

## ЗМІСТ

Позначення	Назва	Аркуш
11/2023-ДПТ.ЗМ	Зміст	2
11/2023-ДПТ.СП	Склад проекту	4
11/2023-ДПТ.ПД	Підтвердження ГАП'а	5
11/2023-ДПТ.ВУ	Відомість учасників проектування	6
11/2023-ДПТ.ПЗ	Пояснювальна записка	7
	Кваліфікаційний сертифікат архітектора	
	<b>Креслення</b>	
1	Схема розташування території в системі планувальної структури населеного пункту	М 1:5000
2	Схема сучасного використання території та схема існуючих обмежень у використанні	М 1:1000
3	Проектний план та схема проектних обмежень у використанні земель. План червоних ліній	М 1:1000
4	План функціонального зонування території	М 1:1000
5	Схема транспортної мобільності та інфраструктури Креслення поперечних профілів	М 1:1000 М 1:200
6	Схема інженерного забезпечення території	М 1:1000
7	Схема інженерної підготовки та вертикального планування	М 1:1000

Зам. інв. №							11/2023-ДПТ.3			
	Підпис та дата									
Нв. № ориг.		Зм.	Кіл.	Арк.	№ док.	Підпис	Дата	Стадія	Аркуш	Аркушів
	Виконав	Мальований					Зміст	ДПТ		
	ГАП	Мальований						ТОВ «Просторове планування»		

## СКЛАД ПРОЕКТУ

Н-р тому	Позначення	Найменування	Примітка
1	11/2023-ДПТ.ПЗ	Пояснювальна записка	
		Графічні матеріали	

Зам. інв. №							11/2023-ДПТ.СП			
	Підпис та дата	Зм.	Кіл.	Арк.	№ док.	Підпис	Дата	Склад проекту	Стадія	Аркуш
Виконав		Мальований					ДПТ			
Нв. № ориг.	ГАП	Мальований					Склад проекту	ТОВ «Просторове планування»		

Проект розроблений відповідно до чинних норм, правил та стандартів

Головний архітектор проекту  
Кваліфікаційний сертифікат  
Архітектора  
Серія АА №004754

Г.С.Мальований

Зам.інв. №									
							11/2023-ДПТ.ПЗ		
Підпис та дата	Зм.	Кіл.	Арк.	№ док.	Підпис	Дата	Стадія	Аркуш	Аркушів
	Виконав		Мальований				ДПТ		
	ГАП		Мальований				ТОВ «Просторове планування»		
Інв. № ориг.	Підтвердження ГАП'а								



<b>1 Вступ .....</b>	<b>4</b>
<b>2 ЧАСТИНА І КОМПЛЕКСНА ОЦІНКА ТЕРИТОРІЙ .....</b>	<b>8</b>
2.1 Комплексна оцінка території.....	8
2.2 Просторово-планувальна організація території .....	9
2.2.1 Ситуаційний план .....	9
2.2.2 Планувальний каркас та система розселення .....	10
2.3 Землеустрій та землекористування .....	11
2.3.1 Сучасне використання земель .....	11
2.3.2 Обмеження у використанні земельних ділянок .....	16
2.4 Забудова територій та господарська діяльність .....	18
2.4.1 Розміщення житлового фонду .....	18
2.4.2 Розміщення ділових центрів та інноваційних рішень .....	18
2.4.3 Розміщення виробничих об'єктів.....	18
2.4.4 Збереження традиційного середовища .....	19
2.5 Обслуговування населення .....	19
2.6 Транспортна мобільність та інфраструктура .....	19
2.6.1 Транспортні зв'язки та транспортний попит .....	19
2.6.2 Організація зовнішнього транспортного сполучення .....	19
2.6.3 Дорожньо-транспортна інфраструктура .....	19
2.6.4 Організація громадського транспорту .....	20
2.6.5 Організація пішохідних зв'язків та велосипедної інфраструктури .....	20
2.6.6 Організація паркувального простору .....	20
2.7 Інженерне забезпечення території, трубопровідний транспорт та телекомунікації .....	20
2.7.1 Водопостачання та водовідведення .....	20
2.7.2 Електропостачання .....	21
2.7.3 Газопостачання .....	21
2.7.4 Теплопостачання .....	21
2.7.5 Трубопровідний транспорт.....	22
2.7.6 Телекомунікаційні мережі та об'єкти .....	26
2.8 Підготовка та благоустрій території .....	22
2.8.1 Інженерна підготовка і захист території .....	22
2.8.2 Благоустрій території .....	22
2.8.3 Використання підземного простору .....	22
2.8.4 Поводження з відходами .....	22
<b>3 ЧАСТИНА ІІ Модель розвитку територій детального планування у довгостроковій перспективі .....</b>	<b>23</b>
<b>4 ЧАСТИНА ІІІ ОБГРУНТУВАННЯ ПРОЕКТНИХ РІШЕНЬ .....</b>	<b>26</b>
4.1 Просторово-планувальна організація території .....	26
4.1.1 Ситуаційний план .....	26
4.1.2 Планувальний каркас та система розселення .....	28
4.2 Природоохоронні та ландшафтно-рекреаційні території .....	28

Зам. інв. №							11/2023-ДПТ.ПЗ								
							Зм.	Кіл.	Арк.	№ док.	Підпис	Дата	Стадія	Аркуш	Аркушів
Підпис та дата							Пояснювальна записка						ДПТ		
													ТОВ «Просторове планування»		
Інв. № ориг.	Виконав		Мальований												
	ГАП		Мальований												

4.3 Обмеження у використанні земельних ділянок .....	29
4.3.1 Проектні обмеження у використанні земельних ділянок .....	29
<b>ДБН Б.2.2-12:2019 «Планування та забудова територій» Додаток И.1 ...</b>	<b>30</b>
<b>ДБН Б.2.2-12:2019 «Планування та забудова територій» Додаток И.1. ...</b>	<b>30</b>
<b>ДБН Б.2.2-12:2019 «Планування та забудова територій» Додаток И.1 ...</b>	<b>30</b>
4.3.2 Встановлені обмеження у використанні земельних ділянок .....	31
4.4 Функціональне зонування території детального планування .....	31
4.5 Забудова територій та господарська діяльність .....	42
4.5.1 Розміщення житлового фонду .....	42
4.5.2 Розміщення ділових центрів та інноваційних об'єктів .....	42
4.5.3 Розміщення виробничих об'єктів.....	42
4.5.4 Збереження традиційного середовища .....	43
4.6 Обслуговування населення .....	43
4.7 Транспортна мобільність та інфраструктура .....	44
4.7.1 Дорожньо-транспортна інфраструктура .....	44
4.7.2 Організація громадського транспорту .....	44
4.7.3 Організація пішохідних зв'язків та велосипедної інфраструктури .....	44
4.7.4 Організація паркувального простору .....	44
4.8 Інженерне забезпечення території, трубопровідний транспорт та телекомунікації .....	46
4.8.1 Водопостачання та водовідведення .....	46
4.8.2 Електропостачання .....	46
4.8.3 Газопостачання .....	47
4.8.4 Теплопостачання .....	47
4.8.5 Трубопровідний транспорт.....	47
4.8.6 Телекомунікаційні мережі та об'єкти .....	47
4.9 Інженерна підготовка та благоустрій території .....	47
4.9.1 Інженерна підготовка і захист території .....	47
4.9.2 Благоустрій території .....	48
4.9.3 Використання підземного простору .....	49
4.9.4 Поводження з відходами .....	49
4.10 Землеустрій та землекористування .....	49
4.10.1 Землевпорядні заходи перспективного використання земель.....	49
4.10.2 Формування земельних ділянок .....	148
4.10.3 Реєстрація земельних ділянок .....	151
4.11 План реалізації містобудівної документації .....	151
4.11.1 Перелік проектних рішень містобудівної документації .....	151
4.11.2 Перелік видів містобудівної документації, пов'язаної з територією розроблення детального плану .....	152
4.11.3 Перелік відповідності містобудівної документації .....	152
4.11.4 Перелік врахованих положень наявних документів стратегічного планування .....	152
4.11.5 Перелік врахованих положень історико-архітектурного опорного плану	152
<b>5 Основні техніко-економічні показники детального плану території ..</b>	<b>153</b>
<b>6 Додатки.....</b>	<b>154</b>

					11/2023-ДПТ.ПЗ	Арк.
Змн.	Арк.	№ докум.	Підпис	Дата		

## 1 Вступ

Детальний план території – містобудівна документація, що визначає планувальну організацію та розвиток території. Детальний план території у межах населеного пункту уточнює положення генерального плану населеного пункту та визначає планувальну організацію та розвиток частини території.

Детальний план території, обмеженої вулицями Гонти, Енергетична, Айвазовського та в створі земельної ділянки з кадастровим номером 0520655900:07:017:0132 розробляється з метою визначення планувальної організації і функціонального призначення, просторової композиції і параметрів забудови та ландшафтної організації кварталу, мікрорайону, іншої частини території населеного пункту, призначених для комплексної забудови чи реконструкції.

Детальний план території визначає:

- принципи планувально-просторової організації забудови;
- червоні лінії та лінії регулювання забудови;
- функціональне призначення, режим та параметри забудови однієї чи декількох земельних ділянок, розподіл територій згідно з будівельними нормами і правилами;
- містобудівні умови та обмеження (у разі відсутності плану зонування території) або уточнення містобудівних умов та обмежень згідно із планом зонування території;
- потребу в підприємствах і закладах обслуговування населення, місце їх розташування;
- доцільність, обсяги, послідовність реконструкції забудови;
- черговість та обсяги інженерної підготовки території;
- систему інженерних мереж;
- порядок організації транспортного і пішохідного руху;
- порядок комплексного благоустрою та озеленення, потребу у формуванні екомережі;
- межі прибережних захисних смуг і пляжних зон водних об'єктів.
- призначення, відображення існуючих земельних ділянок та їх функціонального використання;
- визначення потреб у підприємствах та установах обслуговування, аварійно-рятувальних підрозділах, фонді захисних споруд цивільного захисту, місць їх розташування;
- визначення доцільності, обсягів, послідовності реконструкції забудови;

					11/2023-ДПТ.ПЗ	Арк.
Змн.	Арк.	№ докум.	Підпис	Дата		

- створення належних умов охорони і використання об'єктів культурної спадщини та природоохоронних територій та об'єктів, інших об'єктів, що підлягають охороні відповідно до законодавства;

- формування земельних ділянок комунальної власності територіальної громади, на території якої вони розташовані. Формування таких земельних ділянок є обов'язковим, якщо на зазначених земельних ділянках розташовані або передбачається спорудження:

- формування земельних ділянок комунальної власності територіальної громади, щодо території якої розроблено відповідну документацію;

- внесення до Державного земельного кадастру відомостей про земельні ділянки всіх форм власності, сформовані до 2004 року, відомості про які відсутні у Державному земельному кадастрі.

Розроблення детального плану території виконане ТОВ «Просторове планування», відповідно до договору укладеного з Департаментом архітектури та містобудування ВМР, який виступає замовником містобудівної документації.

- Містобудівна документація виконана на підставі та згідно вимог:

- рішення міської ради від 31.03.2023 № 1577;

- актуалізованої картографічної основи у цифровій формі, виконаній у 2023 році, та відповідає державній системі координат УСК-2000. Вихідним масштабом форми картографічної основи для створення детального плану території є масштаб М 1: 1 000;

- вихідних даних, наданих замовником;

- нормативно-правових актів України у сфері містобудування та архітектури:

1. ДБН Б.1.1-14:2021 «Склад та зміст містобудівної документації на місцевому рівні»;

2. Постанова КМУ «Про затвердження порядку розроблення, оновлення, внесення змін та затвердження містобудівної документації від 01.09.2021 р. №926.

3. ДСТУ Б Б.1.1.-17 2013 «Умовні позначення графічних документів містобудівної документації».

4. ДБН Б.2.2-12:2019 «Планування та забудова територій».

5. ДБН В.2.3-5:2018 «Вулиці та дороги населених пунктів».

6. Наказу Міністерства охорони здоров'я України № 173 від 19.06.1996р. «Про затвердження Державних санітарних правил планування та забудови населених пунктів.

7. ДБН Б.2.2-5:2011 «Благоустрій територій».

					11/2023-ДПТ.ПЗ	Арк.
Змн.	Арк.	№ докум.	Підпис	Дата		

- нормативно-правових актів, які регламентують діяльність органів виконавчої влади, місцевого самоврядування, підприємств, установ, організацій, щодо розроблення, збереження, та тиражування містобудівної документації.

- державних та громадських інтересів.

При розробленні детального плану території використано матеріали:

- Генерального плану м. Вінниця затвердженого рішенням 28 сесії 6 скликання Вінницької міської ради від 01.02.20013р. № 1140.

- Плану зонування міста Вінниці затвердженого рішенням Вінницької міської ради від 04.07.2008р. № 2012, зі змінами, затвердженими рішенням міської ради від 28.05.2021 р. №451.

- Закону України «Про основи містобудування».

- Закону України «Про регулювання містобудівної діяльності».

- Закон України «Про архітектурну діяльність».

- Закон України «Про стратегічну екологічну оцінку»

- Закон України «Про місцеве самоврядування».

- Водний кодекс України.

- Земельний кодекс України.

- Правила благоустрою міста.

Затверджена в чинному порядку дійсна містобудівна документація є обов'язковим документом для всіх організацій та установ, які здійснюють будівництво на даній території.

Склад і зміст детального плану території прийняті відповідно до Постанови КМУ «Про затвердження порядку розроблення, оновлення, внесення змін та затвердження містобудівної документації від 01.09.2021 р. №926 та ДБН Б.1.1-14:2012 «Склад та зміст містобудівної документації на місцевому рівні».

## **2 ЧАСТИНА І КОМПЛЕКСНА ОЦІНКА ТЕРИТОРІЙ**

### **2.1 Комплексна оцінка території**

Територія проектування, загальною площею 30,0 га розташована в північній частині міста Вінниця.

Природно-кліматичні умови

Згідно ДСТУ-Н Б В.1.1-27:2010 «Будівельна кліматологія» ділянка знаходиться в північно-західному районі (район І), згідно архітектурно-

					11/2023-ДПТ.ПЗ	Арк.
Змн.	Арк.	№ докум.	Підпис	Дата		

будівельному кліматичному районуванню території України, клімат помірно-континентальний, зі сніжною зимою і помірним літом.

- Середня температура повітря січня мінус  $-5-8^{\circ}\text{C}$ .
- Середня температура повітря липня  $18-20^{\circ}\text{C}$ .
- Нормативна глибина промерзання ґрунтів –  $0,9$  м.
- Сейсмічність району до 6 балів.
- Кількість опадів за рік складає  $6,0-710$  мм.
- Снігове навантаження –  $1350$  Па.
- Річна сума сонячної радіації –  $101$  ккал/см<sup>2</sup>
- Середньорічна кількість опадів складає  $460-520$  мм.
- Максимальна швидкість вітру в січні –  $5-6$  м/с
- Переважний напрям вітру протягом року:
  - в січні - північно-західний, західний;
  - липні – західний.

#### Інженерно-будівельні умови території

Рельєф ділянки помірний. Ухил території спрямований в північно-західному напрямку. Перепад висот в межах території проектування складає орієнтовно  $3,0$  м в Балтійській системі висот і характеризується абсолютними відмітками від  $245,50$  м до  $242,50$  м. Територія, що розглядається, не затоплюється та не підтоплюється, заболоченість на території відсутня. В межах території присутні водні об'єкти.

Територія, що розглядається детальним планом обмежена:

- з півночі – земельна ділянка з кадастровим номером  $0520655900:01:017:0132$ ;
- з півдня – вул. Гонти;
- з заходу – вул. Айвазовського;
- з сходу – вул. Енергетична.

Території, що розглядається, на даний час знаходиться в стадії забудови спорудами виробничого призначення. Західна та східна частини території представлені у вигляді забудови об'єктами виробничого призначення та землями комунально-складського призначення. Південна та північна частина відноситься до комунально-складської зони.

За матеріалами топографо-геодезичної зйомки в межах території проектування прокладені такі інженерні мережі:

					11/2023-ДПТ.ПЗ	Арк.
Змн.	Арк.	№ докум.	Підпис	Дата		

- лінії електропередач потужністю 0,4 кВ (підземні та надземні);
- лінії електропередач потужністю 10 кВ (підземні та надземні);
- мережі водопостачання;
- мережі зливної каналізації;
- мережі побутової каналізації.

## 2.2 Просторово-планувальна організація території

### 2.2.1 Ситуаційний план

Територія розроблення детального плану, площею 30,0 га розташована в північній частині м. Вінниці (див. рис.1).

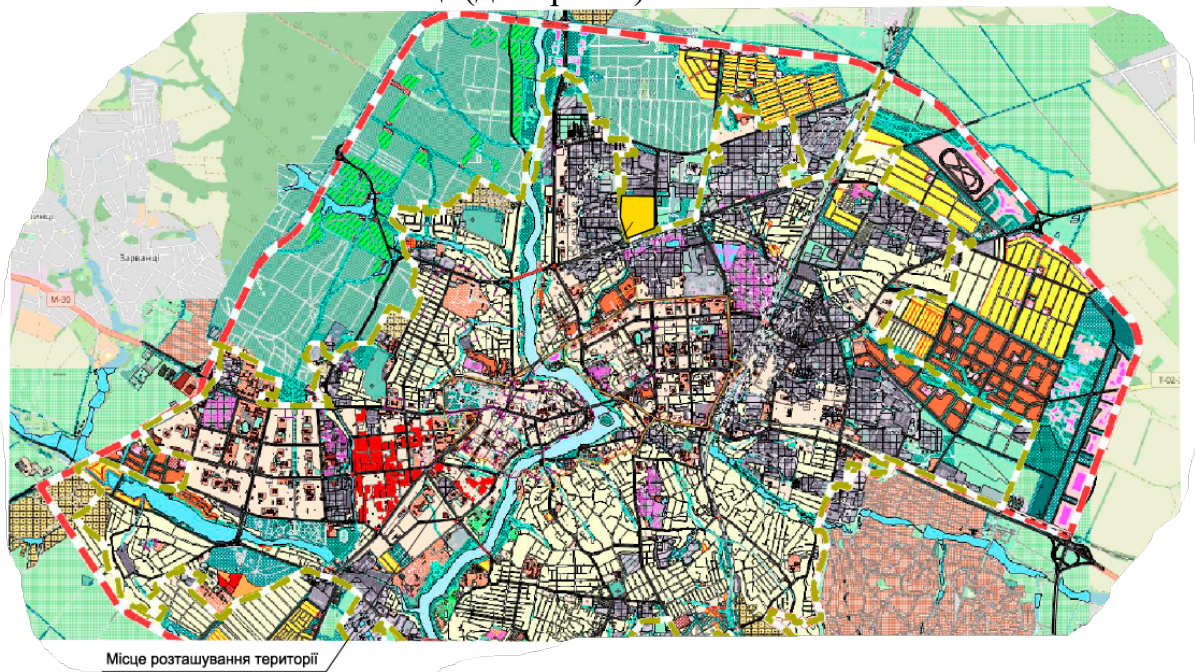


Рисунок 1 – Схема розташування території в системі планувальної структури населеного пункту

### 2.2.2 Планувальний каркас та система розселення

Більша частина території, на даний час знаходиться в стадії забудови спорудами виробничого призначення. Західна та східна частини території представлені у вигляді забудови об'єктами виробничого призначення та землями комунально-складського призначення. Південна та північна частина відноситься до комунально-складської зони.

Зазначена територія забезпечена транспортною доступністю. Територія має значний інвестиційний потенціал та перспективи розвитку, однак, потребує виконання реабілітаційних заходів з урбанізації, організації та надання додаткових функцій. Існують передумови для якісного перетворення даної території в функціонально наповнений промисловий об'єкт з забезпеченою транспортною та інженерною інфраструктурою.

						11/2023-ДПТ.ПЗ	Арк.
Змн.	Арк.	№ докум.	Підпис	Дата			

## 2.3 Землеустрій та землекористування

### 2.3.1 Сучасне використання земель

Детальний план території, обмеженої вулицями Гонти, Енергетична, Айвазовського та в створі земельної ділянки з кадастровим номером 0520655900:07:017:0132 входять землі приватної власності, державної та комунальної власності за кадастровими номерами: 0520655900:07:017:0042, 0520655900:07:017:0072, 0520655900:07:017:0019, 0510100000:01:121:0053, 0520655900:07:017:0065, 0510100000:01:009:0084, 0520655900:07:017:0083, 0510100000:01:121:0050, 0520655900:07:017:0077, 0520655900:07:017:0132, 0510100000:01:121:0002, 0520655900:07:017:0106, 0510100000:01:121:0071, 0520655900:07:017:0069, 0520655900:07:017:0075, 0520655900:07:017:0071, 0520655900:07:017:0070, 0520655900:07:017:0068, 0520655900:07:017:0067, 0510100000:01:121:0068, 0510100000:01:121:0067, 0520655903:07:017:0074, 0520655900:07:017:0044, 0520655900:07:017:0066, 0520655900:07:017:0109, 0510100000:01:121:0074, 0510100000:01:121:0075, 0510100000:01:121:0073, 0510100000:01:121:0072, 0510100000:01:009:0051, 0510100000:01:121:0022 загальною площею 30,0000 га.

Земельні ділянки за кадастровими номерами: 0520655900:07:017:0042, 0520655900:07:017:0072, 0520655900:07:017:0019, 0510100000:01:121:0053, 0520655900:07:017:0065, 0510100000:01:009:0084, 0520655900:07:017:0083, 0510100000:01:121:0050, 0520655900:07:017:0077, 0520655900:07:017:0132, 0510100000:01:121:0002, 0520655900:07:017:0106, 0510100000:01:121:0071, 0520655900:07:017:0069, 0520655900:07:017:0075, 0520655900:07:017:0071, 0520655900:07:017:0070, 0520655900:07:017:0068, 0520655900:07:017:0067, 0510100000:01:121:0068, 0510100000:01:121:0067, 0520655903:07:017:0074, 0520655900:07:017:0044, 0520655900:07:017:0066, 0520655900:07:017:0109, 0510100000:01:121:0074, 0510100000:01:121:0075, 0510100000:01:121:0073, 0510100000:01:121:0072, 0510100000:01:009:0051, 0510100000:01:121:0022 сформовані та внесені до Державного земельного кадастру.

						11/2023-ДПТ.ПЗ	Арк.
Змн.	Арк.	№ докум.	Підпис	Дата			

В межах розробленого детального плану території земельні ділянки не надані у власність чи користування, що використовуються без зареєстрованого речового права на них, а також земелі запасу, резерву - інформація відсутня.

Таблиця сучасного використання земель за формою власності із зазначенням категорії та виду цільового призначення, з урахуванням наявних обмежень та обтяжень.

№ зем. діл.	Кадастровий номер	Форма власності	Категорія земель	Вид цільового призначення земельної ділянки	Наявні обмеження у використанні земельної ділянки	Площа, га
1	0520655900:07:017:0042	(200) комунальна	(900) землі промисловості, транспорту, зв'язку, енергетики, оборони та іншого призначення	11.02 Для розміщення та експлуатації основних, підсобних і допоміжних будівель та споруд підприємств переробної, машинобудівної та іншої промисловості	03.01 - Санітарно-захисна зона навколо об'єкта	0,0800
2	0520655900:07:017:0072	невизначена	(900) землі промисловості, транспорту, зв'язку, енергетики, оборони та іншого призначення	11.02 Для розміщення та експлуатації основних, підсобних і допоміжних будівель та споруд підприємств переробної, машинобудівної та іншої промисловості	03.01 - Санітарно-захисна зона навколо об'єкта	1,3029

						11/2023-ДПТ.ПЗ	Арк.
Змн.	Арк.	№ докум.	Підпис	Дата			

3	0520655900:07:017:0019	(300) Державна	(900) землі промисловості, транспорту, зв'язку, енергетики, оборони та іншого призначення	11.02 Для розміщення та експлуатації основних, підсобних і допоміжних будівель та споруд підприємств переробної, машинобудівної та іншої промисловості	03.01 - Санітарно-захисна зона навколо об'єкта	0,0793
4	0510100000:01:121:0053	невизначена	(900) землі промисловості, транспорту, зв'язку, енергетики, оборони та іншого призначення	11.02 Для розміщення та експлуатації основних, підсобних і допоміжних будівель та споруд підприємств переробної, машинобудівної та іншої промисловості	03 - Санітарні зони, відстані, розриви; 06.01 - Зона особливого режиму забудови	1,0275
5	0520655900:07:017:0065	невизначена	(100) Землі сільськогосподарського призначення	01.03 Для ведення особистого селянського господарства	немає	1,3028

					11/2023-ДПТ.ПЗ	Арк.
Змн.	Арк.	№ докум.	Підпис	Дата		

6	0510100000:01:009:0084	невизначена	(900) землі промисловості, транспорту, зв'язку, енергетики, оборони та іншого призначення	11.02 Для розміщення та експлуатації основних, підсобних і допоміжних будівель та споруд підприємств переробної, машинобудівної та іншої промисловості	01.05 - Охоронна зона навколо (уздовж) об'єкта енергетичної системи; 03 - Санітарні зони, відстані, розриви; 01.08 - Охоронна зона навколо інженерних комунікацій	1,4155
7	0520655900:07:017:0083	(300) Державна	(900) землі промисловості, транспорту, зв'язку, енергетики, оборони та іншого призначення	11.03 Для розміщення та експлуатації основних, підсобних і допоміжних будівель та споруд будівельних організацій та підприємств	03.01 - Санітарно-захисна зона навколо об'єкта	0,0841
8	0510100000:01:121:0050	(100) приватна	(900) землі промисловості, транспорту, зв'язку, енергетики, оборони та іншого призначення	11.02 Для розміщення та експлуатації основних, підсобних і допоміжних будівель та споруд підприємств переробної, машинобудівної та іншої промисловості	03 - Санітарні зони, відстані, розриви	0,6000

					11/2023-ДПТ.ПЗ	Арк.
Змн.	Арк.	№ докум.	Підпис	Дата		

9	0520655900:07:017:0077	(100) приватна	(100) Землі сільськогосподарського призначення	01.03 Для ведення особистого селянського господарства	03.01 - Санітарно-захисна зона навколо об'єкта	1,0186
10	0520655900:07:017:0132	(100) приватна	(200) Землі житлової та громадської забудови	02.06 Для колективного гаражного будівництва	03.01 - Санітарно-захисна зона навколо об'єкта	3,099
11	0510100000:01:121:0002	(100) приватна	(900) землі промисловості, транспорту, зв'язку, енергетики, оборони та іншого призначення	11.02 Для розміщення та експлуатації основних, підсобних і допоміжних будівель та споруд підприємств переробної, машинобудівної та іншої промисловості	03.01 - Санітарно-захисна зона навколо об'єкта	0,5500
12	0520655900:07:017:0106	(300) Державна	(900) землі промисловості, транспорту, зв'язку, енергетики, оборони та іншого призначення	11.02 Для розміщення та експлуатації основних, підсобних і допоміжних будівель та споруд підприємств переробної, машинобудівної та іншої промисловості	01.05 - Охоронна зона навколо (уздовж) об'єкта енергетичної системи	0,0500

					11/2023-ДПТ.ПЗ		Арк.
Змн.	Арк.	№ докум.	Підпис	Дата			

13	0510100000:01:121:0071	(100) приватна	(900) землі промисловості, транспорту, зв'язку, енергетики, оборони та іншого призначення	11.02 Для розміщення та експлуатації основних, підсобних і допоміжних будівель та споруд підприємств переробної, машинобудівної та іншої промисловості	03.01- Санітарно-захисна зона навколо об'єкта	1,3017
14	0520655900:07:017:0069	(100) приватна	(900) землі промисловості, транспорту, зв'язку, енергетики, оборони та іншого призначення	11.02 Для розміщення та експлуатації основних, підсобних і допоміжних будівель та споруд підприємств переробної, машинобудівної та іншої промисловості	03 - Санітарні зони, відстані, розриви	1,3028
15	0520655900:07:017:0075	(100) приватна	(900) землі промисловості, транспорту, зв'язку, енергетики, оборони та іншого призначення	11.02 Для розміщення та експлуатації основних, підсобних і допоміжних будівель та споруд підприємств переробної, машинобудівної та іншої промисловості	03.01 - Санітарно-захисна зона навколо об'єкта	1,3029
16	0520655900:07:017:0071	(100) приватна	(900) землі промисловості, транспорту, зв'язку, енергетики, оборони та іншого призначення	11.02 Для розміщення та експлуатації основних, підсобних і допоміжних будівель та споруд підприємств переробної, машинобудівної та іншої промисловості	03 - Санітарні зони, відстані, розриви	1,3029
11/2023-ДПТ.ПЗ						Арк.
Змн.	Арк.	№ докум.	Підпис	Дата		

17	0520655900:07:017:0070	(100) приватна	(900) землі промисловості, транспорту, зв'язку, енергетики, оборони та іншого призначення	11.02 Для розміщення та експлуатації основних, підсобних і допоміжних будівель та споруд підприємств переробної, машинобудівної та іншої промисловості	03 - Санітарні зони, відстані, розриви	1,3029
18	0520655900:07:017:0068	(100) приватна	(900) землі промисловості, транспорту, зв'язку, енергетики, оборони та іншого призначення	11.02 Для розміщення та експлуатації основних, підсобних і допоміжних будівель та споруд підприємств переробної, машинобудівної та іншої промисловості	03 - Санітарні зони, відстані, розриви	1,3028
19	0520655900:07:017:0067	(100) приватна	(900) землі промисловості, транспорту, зв'язку, енергетики, оборони та іншого призначення	11.02 Для розміщення та експлуатації основних, підсобних і допоміжних будівель та споруд підприємств переробної, машинобудівної та іншої промисловості	03 - Санітарні зони, відстані, розриви	1,3028
20	0510100000:01:121:0068	(100) приватна	(900) землі промисловості, транспорту, зв'язку, енергетики, оборони та іншого призначення	11.02 Для розміщення та експлуатації основних, підсобних і допоміжних будівель та споруд підприємств переробної, машинобудівної та іншої промисловості	03 - Санітарні зони, відстані, розриви	0,0703

					11/2023-ДПТ.ПЗ	Арк.
Змн.	Арк.	№ докум.	Підпис	Дата		

21	0510100000:01:121:0067	(100) приватна	(900) землі промисловості, транспорту, зв'язку, енергетики, оборони та іншого призначення	11.02 Для розміщення та експлуатації основних, підсобних і допоміжних будівель та споруд підприємств переробної, машинобудівної та іншої промисловості	03 - Санітарні зони, відстані, розриви	0,1115
22	0520655903:07:017:0074	(100) приватна	(900) землі промисловості, транспорту, зв'язку, енергетики, оборони та іншого призначення	11.02 Для розміщення та експлуатації основних, підсобних і допоміжних будівель та споруд підприємств переробної, машинобудівної та іншої промисловості	03.01- Санітарно-захисна зона навколо об'єкта	1,3029
23	0520655900:07:017:0044	(100) приватна	(900) землі промисловості, транспорту, зв'язку, енергетики, оборони та іншого призначення	11.02 Для розміщення та експлуатації основних, підсобних і допоміжних будівель та споруд підприємств переробної, машинобудівної та іншої промисловості	07.01 - Право проходу та проїзду на велосипеді	0,2827

					11/2023-ДПТ.ПЗ	Арк.
Змн.	Арк.	№ докум.	Підпис	Дата		

24	0520655900:07:017:0066	(100) приватна	(100) Землі сільськогосподарського призначення	01.03 Для ведення особистого селянського господарства	03.01 - Санітарно-захисна зона навколо об'єкта	0,2829
25	0520655900:07:017:0109	(100) приватна	(900) землі промисловості, транспорту, зв'язку, енергетики, оборони та іншого призначення	11.02 Для розміщення та експлуатації основних, підсобних і допоміжних будівель та споруд підприємств переробної, машинобудівної та іншої промисловості	03.01 - Санітарно-захисна зона навколо об'єкта	0,1169
26	0510100000:01:121:0074	невизначена	(900) землі промисловості, транспорту, зв'язку, енергетики, оборони та іншого призначення	11.02 Для розміщення та експлуатації основних, підсобних і допоміжних будівель та споруд підприємств переробної, машинобудівної та іншої промисловості	03.01- Санітарно-захисна зона навколо об'єкта	1,0839
27	0510100000:01:121:0075	невизначена	(900) землі промисловості, транспорту, зв'язку, енергетики, оборони та іншого призначення	11.02 Для розміщення та експлуатації основних, підсобних і допоміжних будівель та споруд підприємств переробної, машинобудівної та іншої промисловості	03.01- Санітарно-захисна зона навколо об'єкта	0,219

					11/2023-ДПТ.ПЗ		Арк.
Змн.	Арк.	№ докум.	Підпис	Дата			

28	0510100000:01:121:0073	невизначена	(900) землі промисловості, транспорту, зв'язку, енергетики, оборони та іншого призначення	11.02 Для розміщення та експлуатації основних, підсобних і допоміжних будівель та споруд підприємств переробної, машинобудівної та іншої промисловості	03.01- Санітарно-захисна зона навколо об'єкта	1,0688
29	0510100000:01:121:0072	невизначена	(900) землі промисловості, транспорту, зв'язку, енергетики, оборони та іншого призначення	11.02 Для розміщення та експлуатації основних, підсобних і допоміжних будівель та споруд підприємств переробної, машинобудівної та іншої промисловості	03.01- Санітарно-захисна зона навколо об'єкта	2,5501
30	0510100000:01:009:0051	невизначена	(900) землі промисловості, транспорту, зв'язку, енергетики, оборони та іншого призначення	11.02 Для розміщення та експлуатації основних, підсобних і допоміжних будівель та споруд підприємств переробної, машинобудівної та іншої промисловості	03.01 - Санітарно-захисна зона навколо об'єкта	0,5000
31	0510100000:01:121:0022	невизначена	(900) землі промисловості, транспорту, зв'язку, енергетики, оборони та іншого призначення	11.02 Для розміщення та експлуатації основних, підсобних і допоміжних будівель та споруд підприємств переробної, машинобудівної та іншої промисловості	03.01 - Санітарно-захисна зона навколо об'єкта	0,5500

						Арк.
Змн.	Арк.	№ докум.	Підпис	Дата		

11/2023-ДПТ.ПЗ

### 2.3.2 Обмеження у використанні земельних ділянок

Інформація про наявні в межах об'єкта землеустрою обмеження у використанні земель на земельні ділянки.

№ зем. діл.	Земельна ділянка (за наявності кадастровий номер)	Наявні обмеження у використанні земельної ділянки, га
1	0520655900:07:017:0042	03.01 - Санітарно-захисна зона навколо об'єкта - 0,0800 га; 05.02 - Прибережна захисна смуга вздовж річок, навколо водойм та на островах - 0,0588 га;
2	0520655900:07:017:0072	03.01 - Санітарно-захисна зона навколо об'єкта - 1,3029 га;
3	0520655900:07:017:0019	03.01 - Санітарно-захисна зона навколо об'єкта - 0,0793 га; 05.02 - Прибережна захисна смуга вздовж річок, навколо водойм та на островах - 0,0209 га;
4	0510100000:01:121:0053	03.01 - Санітарно-захисна зона навколо об'єкта - 1,0275 га; 05.02 - Прибережна захисна смуга вздовж річок, навколо водойм та на островах - 0,1540 га; 01.08.1 - Санітарно-захисні смуги навколо інженерних комунікацій - 0,0071 га.
5	0520655900:07:017:0065	01.08.1 - Санітарно-захисні смуги навколо інженерних комунікацій - 0,1237 га.
6	0510100000:01:009:0084	03.01 - Санітарно-захисна зона навколо об'єкта - 1,4155 га;
7	0520655900:07:017:0083	03.01 - Санітарно-захисна зона навколо об'єкта - 0,0841 га; 05.02 - Прибережна захисна смуга вздовж річок, навколо водойм та на островах - 0,0764 га;
8	0510100000:01:121:0050	03.01 - Санітарно-захисна зона навколо об'єкта - 0,6000 га;
9	0520655900:07:017:0077	03.01 - Санітарно-захисна зона навколо об'єкта - 0,8722 га; 05.02 - Прибережна захисна смуга вздовж річок, навколо водойм та на островах - 0,0099 га;
10	0520655900:07:017:0132	03.01 - Санітарно-захисна зона навколо об'єкта - 0,1524 га; 01.08.1 - Санітарно-захисні смуги навколо інженерних комунікацій - 0,0197 га.
11	0510100000:01:121:0002	05.02 - Прибережна захисна смуга вздовж річок, навколо водойм та на островах - 0,0150 га; 01.08.1 - Санітарно-захисні смуги навколо інженерних комунікацій - 0,0138 га.
12	0520655900:07:017:0106	03.01 - Санітарно-захисна зона навколо об'єкта - 0,0500 га; 01.08.1 - Санітарно-захисні смуги навколо інженерних комунікацій - 0,0219 га, 06.01.1 - Території в червоних лініях - 0,0018 га
13	0510100000:01:121:0071	03.01 - Санітарно-захисна зона навколо об'єкта - 1,3017 га; 01.08.1 - Санітарно-захисні смуги навколо інженерних

					11/2023-ДПТ.ПЗ		Арк.
Змн.	Арк.	№ докум.	Підпис	Дата			

		комунікацій - 0,1559 га, 06.01.1 - Території в червоних лініях – 0,0398 га
14	0520655900:07:017:0069	03.01 - Санітарно-захисна зона навколо об'єкта - 1,3028 га; 01.08.1 - Санітарно-захисні смуги навколо інженерних комунікацій - 0,3108 га, 06.01.1 - Території в червоних лініях – 0,1211 га
15	0520655900:07:017:0075	03.01 - Санітарно-захисна зона навколо об'єкта - 1,3029 га;
16	0520655900:07:017:0071	03.01 - Санітарно-захисна зона навколо об'єкта - 1,3029 га;
17	0520655900:07:017:0070	03.01 - Санітарно-захисна зона навколо об'єкта - 1,3029 га; 01.08.1 - Санітарно-захисні смуги навколо інженерних комунікацій - 0,2078 га, 06.01.1 - Території в червоних лініях – 0,0682 га
18	0520655900:07:017:0068	03.01 - Санітарно-захисна зона навколо об'єкта - 1,3028 га;
19	0520655900:07:017:0067	03.01 - Санітарно-захисна зона навколо об'єкта - 1,3028 га; 05.02 - Прибережна захисна смуга вздовж річок, навколо водойм та на островах - 0,0139 га;
20	0510100000:01:121:0068	03.01 - Санітарно-захисна зона навколо об'єкта - 0,0703 га;
21	0510100000:01:121:0067	03.01 - Санітарно-захисна зона навколо об'єкта - 0,1115 га;
22	0520655903:07:017:0074	03.01 - Санітарно-захисна зона навколо об'єкта - 1,3029 га;
23	0520655900:07:017:0044	03.01 - Санітарно-захисна зона навколо об'єкта - 0,2827 га; 05.02 - Прибережна захисна смуга вздовж річок, навколо водойм та на островах - 0,1410 га;
24	0520655900:07:017:0066	03.01 - Санітарно-захисна зона навколо об'єкта - 0,2829 га; 01.08.1 - Санітарно-захисні смуги навколо інженерних комунікацій - 0,0108 га.
25	0520655900:07:017:0109	03.01 - Санітарно-захисна зона навколо об'єкта - 0,1169 га; 05.02 - Прибережна захисна смуга вздовж річок, навколо водойм та на островах - 0,0130 га;
26	0510100000:01:121:0074	03.01 - Санітарно-захисна зона навколо об'єкта - 1,0839 га;
27	0510100000:01:121:0075	03.01 - Санітарно-захисна зона навколо об'єкта - 0,2190 га;
28	0510100000:01:121:0073	03.01 - Санітарно-захисна зона навколо об'єкта - 1,0688 га; 01.08.1 - Санітарно-захисні смуги навколо інженерних комунікацій - 0,3074 га, 06.01.1 - Території в червоних лініях – 0,0764 га
29	0510100000:01:121:0072	03.01 - Санітарно-захисна зона навколо об'єкта - 2,5501 га; 01.08.1 - Санітарно-захисні смуги навколо інженерних комунікацій - 0,4872 га, 06.01.1 - Території в червоних лініях – 0,1378 га
30	0510100000:01:009:0051	03.01 - Санітарно-захисна зона навколо об'єкта - 0,5000 га;
31	0510100000:01:121:0022	03.01 - Санітарно-захисна зона навколо об'єкта - 0,5500 га; 05.02 - Прибережна захисна смуга вздовж річок, навколо водойм та на островах - 0,0188 га;

					11/2023-ДПТ.ПЗ	Арк.
Змн.	Арк.	№ докум.	Підпис	Дата		

## **2.4 Забудова територій та господарська діяльність**

### **2.4.1 Розміщення житлового фонду**

Житловий фонд в межах території проектування відсутній.

### **2.4.2 Розміщення ділових центрів та інноваційних рішень**

В межах території відсутні комерційні об'єкти.

### **2.4.3 Розміщення виробничих об'єктів**

В межах території присутні виробничі об'єкти V класу шкідливості.

### **2.4.4 Збереження традиційного середовища**

В межах території відсутні об'єкти охорони пам'яток культурної спадщини.

## **2.5 Обслуговування населення**

Обслуговування населення - визначає сучасний та перспективний стан мережі об'єктів надання адміністративних та соціальних послуг, а також вплив відповідних об'єктів, розташованих за межами території розроблення містобудівної документації на місцевому рівні.

В межах території детального плану відсутні будівлі та споруди для обслуговування населення.

## **2.6 Транспортна мобільність та інфраструктура**

### **2.6.1 Транспортні зв'язки та транспортний попит**

Транспортна доступність до території, що розглядається, забезпечується з вул. Гонти та вул. Енергетична, що являються вулицями місцевого значення.

### **2.6.2 Організація зовнішнього транспортного сполучення**

Детальний план обмежений вул. Гонти, що забезпечує транспортне сполучення з вул. Енергетичною та виїзд на вул. Липовецьку, та межує з вул. Айвазовського.

### **2.6.3 Дорожньо-транспортна інфраструктура**

Транспортне обслуговування території здійснюється по існуючим та проектним вулицям та проїздам. В межах території проектування проходить існуючі вулиці Гонти, Айвазовського та та Енергетична.

Також на території присутні внутрішньо технічний проїзд.

Рух по території внутрішньо технічного проїзду передбачений легковим транспортом, спецтехнікою (пожежних машин, технікою для обслуговування інженерних мереж тощо).

					11/2023-ДПТ.ПЗ	Арк.
Змн.	Арк.	№ докум.	Підпис	Дата		

Схему транспортної мобільності та інфраструктури див. арк. ДПТ-5, креслення поперечних профілів див. арк. ДПТ - 9.

#### **2.6.4 Організація громадського транспорту**

Рух громадського транспорту відсутній.

#### **2.6.5 Організація пішохідних зв'язків та велосипедної інфраструктури**

Внутрішні пішохідні зв'язки представлені у вигляді тротуарів та дворових проїздів. Внутрішня велосипедна інфраструктура відсутня.

#### **2.6.6 Організація паркувального простору**

Зберігання легкових автомобілів передбачається відповідно до функціонального зонування території. Паркування здійснюється вздовж внутрішніх проїздів та на територіях підприємств.

### **2.7 Інженерне забезпечення території, трубопровідний транспорт та телекомунікації**

#### **2.7.1 Водопостачання та водовідведення**

Джерелом водопостачання існуючої забудови є існуюча мережа водопроводу.

Найближча до території детального плану є пожежна частина ДПРЧ 2, вулиця Нансена, 6 . Відстань від пожежної частини до території детального плану складає орієнтовно 4,1 км, орієнтовний час прибуття пожежного автомобіля складає – 10 хв.

Пожежогасіння об'єктів на перспективу передбачається здійснювати від пожежних гідрантів, які необхідно встановити як на існуючій так і на проектній водопровідній мережі з діаметром трубопроводу 100 мм, її кільцюванням та дотриманням нормативного тиску води в ній. Пожежні гідранти (стояки) передбачаються вздовж вулиць та доріг на відстані не більше ніж 2,5 від краю проїзної частини, але не ближче ніж 5 м від будівель. Розміщення перспективних гідрантів на водопровідній мережі, для зовнішнього пожежогасіння будь-якої будівлі чи споруди, що обслуговується мережею, за умови прокладання рукава лінії, довжиною до 200 м за наявності пожежного автомобіля, обладнаного автонасосом (100-150 м – за наявності пожежних автопомп), що визначена за ДБН В.2.5-74:2013, по дорогах з твердим покриттям повинно забезпечуватись від одного гідранта – при витраті води до 15л/с.

#### **2.7.2 Електропостачання**

Розподіл електроенергії на території, що розглядається, здійснюється через трансформаторну підстанцію 10/0,4кВ (ТП-10/0,4кВ) по кабельним та повітряним мережам 10кВ та 0,4кВ. Відповідно до Правил охорони електричних мереж охоронна зона складає – 10 м.

#### **2.7.3 Газопостачання**

					11/2023-ДПТ.ПЗ	Арк.
Змн.	Арк.	№ докум.	Підпис	Дата		

На даний час газопостачання на території розробки детального плану відсутнє.

#### **2.7.4 Теплопостачання**

Теплопостачання в межах території проектування відсутнє.

#### **2.7.5 Трубопровідний транспорт**

Трубопровідний транспорт в межах території проектування відсутній.

#### **2.7.6 Телекомунікаційні мережі та об'єкти**

Телекомунікаційні мережі та об'єкти в межах території проектування відсутній.

### **2.8 Підготовка та благоустрій території**

#### **2.8.1 Інженерна підготовка і захист території**

Водовідведення поверхневих вод від будівель і споруд здійснюється у мережу зливової каналізації та частково на рослинний шар ґрунту, .

Проїзди виконані з ґрунту та твердого асфальтобетонного покриття. Інші площі зміцнюються рослинним шаром ґрунту з організацією трав'яного покриву, що запобігатиме ерозії ґрунту.

Схема інженерної підготовки і вертикального планування не може служити документом для проведення робіт, а є доповненням до архітектурно-планувальної організації земельної ділянки.

#### **2.8.2 Благоустрій території**

Благоустрій території відсутній.

#### **2.8.3 Використання підземного простору**

В даний час підземний простір території не використовується.

#### **2.8.4 Поводження з відходами**

Організація з вивезення відходів відбувається самостійно власниками земельних ділянок.

### **3 ЧАСТИНА II Модель розвитку територій детального планування у довгостроковій перспективі**

При моделюванні розвитку території відбувається зважування соціальних, економічних та екологічних критеріїв, завдяки чому забезпечується гармонійний зв'язок на даній території часто суперечливих інтересів людини, виробництва і природи. Моделювання дозволяє досягти повної відповідності між потенційними можливостями простору та характером його використання; розкрити передумови і обмеження розвитку у часі і просторі різних видів діяльності, встановити просторові відмінності цих умов, оптимальний режим

					11/2023-ДПТ.ПЗ	Арк.
Змн.	Арк.	№ докум.	Підпис	Дата		

розвитку окремих територій, обґрунтувати шляхи найбільш ефективного використання природних і економічних ресурсів, охорони природного середовища і культурної спадщини. Необхідність такого моделювання полягає в тому, що необґрунтоване розташування певних об'єктів (виробничих, житлових, громадських, інженерно-транспортних) у протипоказаному для цього середовищі призводить до економічних, соціальних і екологічних втрат.

Таким чином, моделювання організації та розвитку території дозволяє обґрунтувати всю сукупність проєктних, визначити найбільш раціональний розподіл території між різними функціями, види та інтенсивність господарської діяльності, взаєморозміщення виробничих і невиробничих об'єктів, трасування інженерно-транспортних комунікацій тощо. У результаті стає можливим прогнозувати не тільки просторову організацію, але й профіль та масштаби розвитку виробничого, соціального та рекреаційного комплексу територіальної громади.

Результатом моделювання організації території є її функціональне зонування, конструювання її планувальної структури, яка складається з точково-вузлових (планувальні центри), лінійних (планувальні осі) та площинних (планувальні зони) елементів. Ці елементи поділяються на головні і другорядні, природно-ландшафтні (ріки, узбережжя морів, родовища корисних копалин, гори, ліси) та штучні (населені пункти, крупні виробничі об'єкти, магістральні мережі і споруди інженерно-транспортної інфраструктури). Планувальні осі та планувальні центри формують опорний каркас території і є головними полями тяжіння майбутніх інвестицій. Кожний з елементів опорного каркасу має свій радіус просторової дії на прилеглу територію.

Моделювання перспективної планувальної організації території доцільно здійснювати в кілька етапів:

перший — виявлення існуючого стану організації території, її недоліків і проблем;

другий — ретроспективний аналіз формування цієї організації, виявлення головних тенденцій такого формування, ступеня їх прогресивності;

третій — вивчення прогнозної інформації, необхідної для удосконалення організації території (демографічний прогноз, тенденції виробничого розвитку, оцінка соціальних, економічних і екологічних наслідків, принципи локалізації можливих об'єктів будівництва та ін.);

четвертий — оцінка обмежень (природних і антропогенних);

п'ятий — існуючий і прогнозний стан організації території більш крупної територіальної системи (району, області), до якої входить територіальна громада;

шостий — прогноз розвитку окремих елементів організації території;

					11/2023-ДПТ.ПЗ	Арк.
Змн.	Арк.	№ докум.	Підпис	Дата		

сьомий — ув’язка результатів попередніх етапів і розробка загальної концепції організації території.

Таким чином, вирішення завдань планувальної організації території дозволяє сконструювати цільову модель розвитку відповідної просторової системи, яка не прив’язана до конкретних часових рубежів і є відносно стабільною основою містобудівних вирішень. Моделювання територіальної організації дозволяє визначити послідовні етапи реалізації цієї моделі у часі і просторі. Кількість і тривалість цих етапів повинні обґрунтовуватись шляхом виявлення критичних точок розвитку території, коли цей розвиток наштовхується на необхідність складного перетворення територіальної структури з великими капітальними витратами.

## **ЧАСТИНА III ОБҐРУНТУВАННЯ ПРОЕКТНИХ РІШЕНЬ**

### **4.1 Просторово-планувальна організація території**

#### **4.1.1 Ситуаційний план**


Відповідно до чинного генерального плану м. Вінниці (див. рисунок 2) території які входять в межі розроблення детального плану за наданою інформацією Департаментом архітектури та містобудування відносяться до наступних видів:



Рисунок 2 – Витяг з генерального плану

					11/2023-ДПТ.ПЗ	Арк.
Змн.	Арк.	№ докум.	Підпис	Дата		

### УМОВНІ ПОЗНАЧЕННЯ



Генеральний план м. Вінниці, затверджений рішенням Вінницької міської ради від 23.11.2007р. №1498, зі змінами, затвердженими рішенням Вінницької міської ради від 01.02.2013р. №1140

Відповідно до плану зонування міста Вінниці (див. рисунок 3) території які входять в межі розроблення детального плану за наданою інформацією Департаментом архітектури та містобудування відносяться до наступних зон:

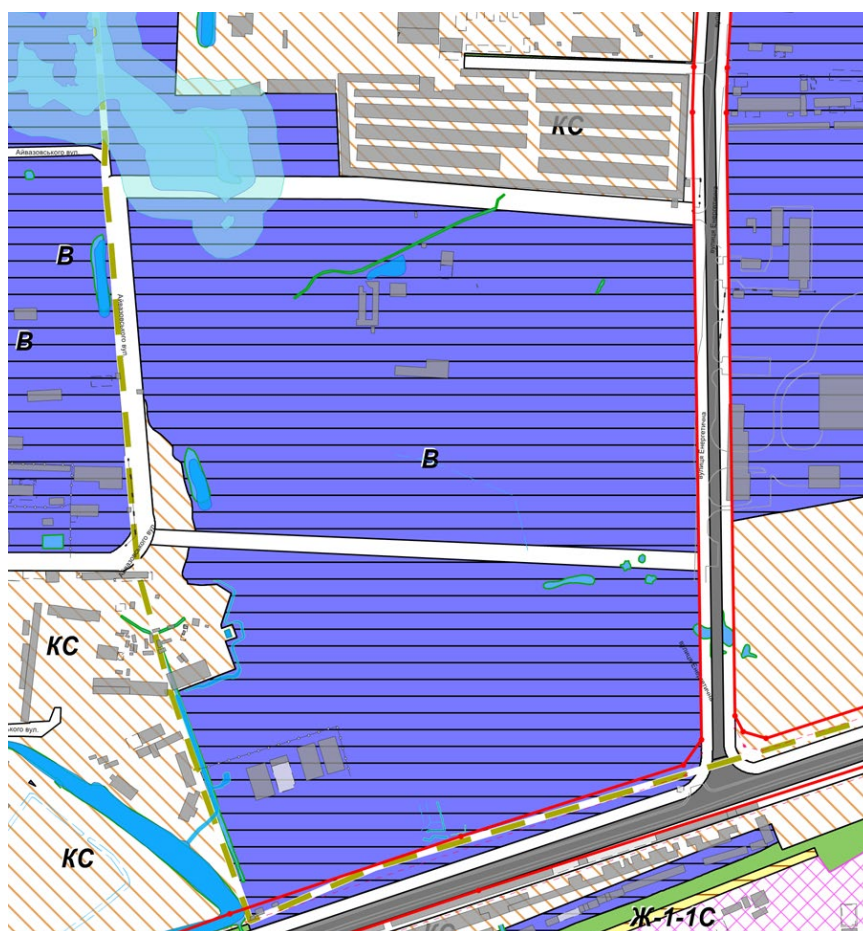
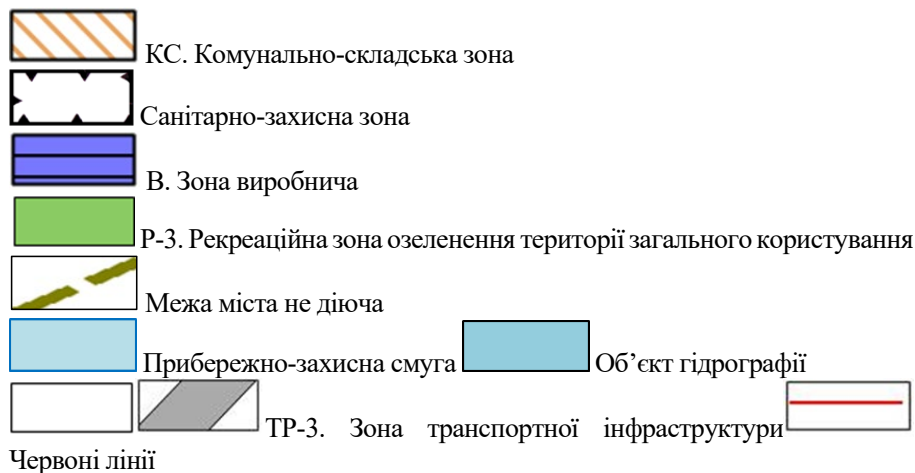


Рисунок 3 – Витяг з плану зонування

					11/2023-ДПТ.ПЗ	Арк.
Змн.	Арк.	№ докум.	Підпис	Дата		

## УМОВНІ ПОЗНАЧЕННЯ



План зонування м. Вінниці затверджено Рішенням міської ради від 28.05.2021р. №451

### 4.1.2 Планувальний каркас та система розселення

Територія проектування розташована в північній частині м. Вінниця. Проектними рішенням детального плану передбачається створення виробничих територій.

Планувальна структура формується з урахуванням компактного розвитку шляхом підвищення інтенсивності використання території з урахуванням неоднорідності функціональних якостей території.

### 4.2 Природоохоронні та ландшафтно-рекреаційні території

В межах території проектування знаходиться існуючий струмок. Водний об'єкт обмежується прибережно-захисною смугою – 25м.

Прибережні захисні смуги встановлюються по берегах річок та навколо водойм уздовж урізу води (у меженний період) шириною:

- для малих річок, струмків і потічків, а також ставків площею менше 3 гектарів - 25 метрів;
- для середніх річок, водосховищ на них та ставків площею більше 3 гектарів - 50 метрів;
- для великих річок, водосховищ на них та озер - 100 метрів.

### 4.3 Обмеження у використанні земельних ділянок

#### 4.3.1 Проектні обмеження у використанні земельних ділянок

На території детального планування знаходяться зони виробничих та транспортних об'єктів. Територія може зазнати впливу шкідливих викидів від підприємств.

									Арк.
Змн.	Арк.	№ докум.	Підпис	Дата					

11/2023-ДПТ.ПЗ

Використання території здійснюється з урахуванням встановлених планувальних обмежень. Технічний стан території задовільний та підлягає вертикальному плануванню в ході проведення будівельно-монтажних робіт.

В межах проектної території проходять наступні мережі: повітряна лінія електропередач 10 кВ та кабельна лінія електропередач 0,4кВ. Також на території розташовується водозабірна свердловина для технічних потреб.

Транспортна інфраструктура на даній земельній ділянці відсутня. Зелені насадження - відсутні.

Система планувальних обмежень по території, на яку розробляється детальний план, представлені:

1. З південної сторони проходить повітряна лінія електропередач 10 кВ з охороною зоною 10,0 м з кожної сторони від крайніх проводів та кабельна лінія електропередач 0,4 кВ з охоронною зоною 2,0 м з кожної сторони та проходить охоронна зона від водопроводу та каналізації, розміри якої складають 5,0 м (Додаток И.1 ДБН Б.2.2-12:2019 «Планування і забудова територій», Постанова Кабінету Міністрів України від 04.03.1997 р. № 209 «Про затвердження правил охорони електричних мереж»).

2. Біля західної межі ділянки проходить струмок закритого типу ( в трубі) з охороною зоною 5,0 м з кожної сторони для його обслуговування (п. 8.19 ДСП 173-96).

3. З західної сторони частина території потрапляє до санітарно-захисної зони від меж ділянок виробничого та комунально призначення, розміри якого складають 50,0 м (Додаток 4 ДСП 173-96).

4. З східної сторони з частковим незначним пересіканням ділянки проходить охоронна зона від водопроводу, розміри якої складають 5,0 м (додаток И.1 ДБН Б.2.2-12:2018) та санітарно-захисна зона від межі ділянки комунального та виробничого призначення, розміри якого складають 50,0 м ( Додаток 4 ДСП 173-96 ) в яку потрапляє частина проектної будівлі №5 яка включає в собі заклад громадського харчування для прилеглих підприємств, що не суперечить п.5.12 ДСП 173-96.

5. З північної сторони частина території потрапляє до санітарно-захисної зони від меж ділянок виробничого та призначення, розміри якого складають 50,0 м (Додаток 4 ДСП 173-96).

#### Перелік об'єктів інженерної інфраструктури

Найменування об'єкта	Нормативна (згідно стану використання на час початку розроблення ДПТ) СЗЗ, або охоронна зона(м)	Власник/ користувач/ орендар
Трансформаторна підстанція	3 м	Комунальна власність

										Арк.
Змн.	Арк.	№ докум.	Підпис	Дата						

11/2023-ДПТ.ПЗ

Трансформаторна підстанція	10 м	Комунальна власність
Станція очищення поверхнево стічних вод	3 м	Комунальна власність
Станція очищення стічних вод виробничої каналізації	3 м	Комунальна власність
Каналізаційна насосна станція	15 м	Комунальна власність

**Нормативні планувальні обмеження для існуючих об'єктів комунального господарства, інженерних мереж, що мають вплив на територію**

Назва об'єкту	Нормативна СЗЗ/ОЗ, (м)	Посилання на нормативний документ
Кабельні лінії електропередачі 10 кВ	-/1,0	Постанова КМУ № 209 від 04.03.1997р. «Правила охорони електричних мереж»
Кабельні лінії електропередачі 0,4 кВ	-/1,0	Постанова КМУ № 209 від 04.03.1997р. «Правила охорони електричних мереж»
Повітряна лінія електропередач 10кВ	10 м	Постанова КМУ № 209 від 04.03.1997р. «Правила охорони електричних мереж»
Повітряна лінія електропередач 0,4кВ	2 м	Постанова КМУ № 209 від 04.03.1997р. «Правила охорони електричних мереж»
Назва об'єкту	Нормативна СЗЗ/ОЗ, (м)	Посилання на нормативний документ

**Нормативні планувальні обмеження для існуючих об'єктів систем водопостачання, що мають вплив на територію**

Назва об'єкту	Нормативна ЗСО/ОЗ, (м)	Посилання на нормативний документ
Мережа господарсько-питного водопроводу	5,0	ДБН Б.2.2-12:2019 «Планування та забудова територій» Додаток И.1
Мережа технічного водопроводу	5,0	ДБН Б.2.2-12:2019 «Планування та забудова територій» Додаток И.1.

					11/2023-ДПТ.ПЗ	Арк.
Змн.	Арк.	№ докум.	Підпис	Дата		

Самопливна каналізаційна мережа	3,0	ДБН Б.2.2-12:2019 «Планування та забудова територій» Додаток И.1.
Напірна каналізаційна система	5,0	ДБН Б.2.2-12:2019 «Планування та забудова територій» Додаток И.1.
Назва об'єкту	Нормативна ЗСО/ОЗ, (м)	Посилання на нормативний документ

**Нормативні планувальні обмеження для існуючих об'єктів систем газопостачання, що мають вплив на територію**

Назва об'єкту	Нормативна ЗСО/ОЗ, (м)	Посилання на нормативний документ
Газопровід низького тиску	2,0	ДБН Б.2.2-12:2019 «Планування

Відомості про обмеження у використанні земель та режимоутворюючі об'єкти, які обумовлюють наявність відповідних обмежень, вносяться до Державного земельного кадастру на підставі електронних документів окремо на кожен об'єкт Державного земельного кадастру (в разі, коли відомості про такі режимоутворюючі об'єкти та обмеження ще не внесені до Державного земельного кадастру).

**4.3.2 Встановлені обмеження у використанні земельних ділянок**

Встановлені обмеження у використанні земель - інформація щодо обмежень у використанні земель, які встановлюються комплексним планом, а також щодо режимоутворюючих об'єктів, які обумовлюють наявність відповідних обмежень.

Відомості про встановлені комплексним планом обмеження у використанні земель та режимоутворюючі об'єкти, які обумовлюють наявність відповідних обмежень, вносяться до Державного земельного кадастру на підставі електронних документів окремо на кожен об'єкт Державного земельного кадастру (в разі, коли відомості про такі режимоутворюючі об'єкти та обмеження ще не внесені до Державного земельного кадастру).

На територію детального плану комплексний план не розроблявся. Обмеження на даній території встановлені відповідно до Генерального плану м. Вінниці, санітарних норм і правил, державних будівельних норм та чинного законодавства.

**4.4 Функціональне зонування території детального планування**

Дана таблиця відповідає призначенню земельних ділянок детального плану території та створена згідно Постанови Кабінету Міністрів від 28 липня 2023р.

					11/2023-ДПТ.ПЗ	Арк.
Змн.	Арк.	№ докум.	Підпис	Дата		

№106 Додатку 59, Додатку 60 та Додатку 3 Постанови кабінету міністрів від 1 липня 2022р. №747.

<b>40301.0 Зелені насадження загального користування</b>		
<b>Переважні види</b>	<b>№</b>	<b>Назва коду будівель та споруд, що дозволяється розміщувати</b>
04.04; 04.05; 04.06; 04.07; 04.10; 05.01; 07.08; 08.01	04.04	-
	04.05	-
	04.06	-
	04.07	-
	04.10	-
	05.01	-
	07.08	-
	08.01	-
<b>Супутні види</b>		
11.04; 13.01; 13.03; 14.02 (в частині розміщення об'єктів транспортування та розподілу)	11.04	-
	13.01	-
	13.03	-
	14.02	-
<b>40302.0 Зелені насадження спеціального призначення</b>		
<b>Переважні види</b>	<b>№</b>	<b>Назва коду будівель та споруд, що дозволяється розміщувати</b>
04.10; 05.01; 08.01; 11.07; 14.05	04.10	-
	05.01	-
	08.01	-
	11.07	-
	14.05	-
<b>Супутні види</b>		
11.04; 13.01; 13.03; 14.02 (в частині розміщення об'єктів транспортування та розподілу)	11.04	Місцеві трубопроводи для транспортування газу; Споруди допоміжні місцевих газорозподільних систем; Місцеві водопровідні мережі; Місцеві теплові мережі; Місцеві мережі для транспортування пари та стисненого повітря; Водяні свердловини, колодязі, бювети; Водонапірні башти, фонтани; Місцеві каналізаційні та водостічні мережі; Колектори каналізаційні
	13.01	Лінії та вузли магістрального телефонного зв'язку; Релейні системи телебачення та магістральні кабельні мережі; Споруди та системи

										Арк.
Змн.	Арк.	№ докум.	Підпис	Дата						

11/2023-ДПТ.ПЗ

		радіозв'язку; Споруди телекомунікацій інші
	13.03	-
	14.02	Трансформаторні станції та підстанції місцевих електромереж
<b>40400.0 Поверхневі води / водні об'єкти</b>		
<b>Переважні види</b>	<b>№</b>	<b>Назва коду будівель та споруд, що дозволяється розміщувати</b>
04.01; 04.02; 04.03; 04.04; 04.05; 04.06; 04.07; 04.08; 04.09; 04.10; 04.11; 08.01; 10.01; 10.14	04.01	Туристичні бази та гірські притулки; Польові дороги
	04.02	Туристичні бази та гірські притулки
	04.03	-
	04.04	-
	04.05	-
	04.06	-
	04.07	-
	04.08	-
	04.09	-
	04.10	-
	04.11	Туристичні бази та гірські притулки
	08.01	-
	10.01	Польові дороги
		10.14
<b>Супутні види</b>		
-	-	-
<b>20100.0 Території промислових підприємств</b>		
<b>Переважні види</b>	<b>№</b>	<b>Назва коду будівель та споруд, що дозволяється розміщувати</b>
03.12; 07.08; 08.01; 10.10; 11.04; 11.08; 13.01; 13.03; 13. 05; 14.01; 14.02; 14.06	03.12	-
	07.08	-
	08.01	Пам'ятки історії та архітектури; Археологічні розкопки, руїни та історичні місця, що охороняються державою
	10.10	Дамби для зрошення і регулювання водних потоків; Дамби, загати та інші водозахисні насипні споруди; Нафтопроводи магістральні; Газопроводи магістральні; Конденсатопроводи та продуктопроводи магістральні; Споруди зв'язку на магістральних нафто- та газопроводах; Споруди для магістрального трубопровідного транспорту інші

					11/2023-ДПТ.ПЗ	Арк.
Змн.	Арк.	№ докум.	Підпис	Дата		

	11.04	Адміністративно-побутові будівлі промислових підприємств; Дороги для технологічного автотранспорту промислових підприємств; Залізничні колії промислових підприємств; Місцеві трубопроводи для транспортування газу; Споруди допоміжні місцевих газорозподільних систем; Місцеві водопровідні мережі; Місцеві теплові мережі; Місцеві мережі для транспортування пари та стисненого повітря; Водяні свердловини, колодязі, бювети; Водонапірні башти, фонтани; Місцеві каналізаційні та водостічні мережі; Колектори каналізаційні; Споруди підприємств зі спалювання відходів; Споруди по знешкодженню та захороненню шкідливих промислових відходів
	11.07	-
	13.01	Лінії та вузли магістрального телефонного зв'язку; Релейні системи телебачення та магістральні кабельні мережі; Споруди та системи радіозв'язку; Споруди телекомунікацій інші
	13.03	-
	13.05	-
	14.01	Нафтопроводи магістральні; Газопроводи магістральні; Конденсатопроводи та продуктопроводи магістральні; Споруди зв'язку на магістральних нафто- та газопроводах; Споруди для магістрального трубопровідного транспорту інші; Лінії електричні розподільні середньої напруги; Трансформаторні станції та підстанції магістральних ліній електропередачі; Електростанції гідравлічні та гідроаккумуляційні; Електростанції теплові; Електростанції атомні; Електростанції на нетрадиційних джерелах енергії; Споруди підприємств зі спалювання відходів; Споруди підприємств електро- та теплоенергетики інші
	14.02	Нафтопроводи магістральні; Газопроводи магістральні; Конденсатопроводи та продуктопроводи магістральні; Споруди зв'язку на магістральних нафто- та газопроводах; Споруди для магістрального трубопровідного транспорту інші; Магістральні лінії

					11/2023-ДПТ.ПЗ	Арк.
Змн.	Арк.	№ докум.	Підпис	Дата		

		електропередачі кабельні — КЛЕП високої напруги; Магістральні лінії електропередачі повітряні — ЛЕП високої напруги; Лінії електричні розподільні середньої напруги; Трансформаторні станції та підстанції магістральних ліній електропередачі; Трансформаторні станції та підстанції місцевих електромереж; Електростанції гідравлічні та гідроакмуляційні; Електростанції теплові; Електростанції атомні; Споруди підприємств електро- та теплоенергетики інші
	14.06	-
<b>Супутні види</b>		
03.07; 03.08; 03.14; 04.10; 05.01; 11.04; 12.13; 13.01; 13.02; 13.03; 14.02	03.07	Торгові центри, універмаги, магазини; Бази та склади підприємств торгівлі й громадського харчування
	03.08	Їдальні, кафе, закусові тощо
	03.14	-
	04.10	-
	05.01	-
	11.04	Адміністративно-побутові будівлі проми-слових підприємств; Дороги для техноло-гічного автотранспорту промислових підприємств; Залізничні колії промисло-вих підприємств; Місцеві трубопроводи для транспортування газу; Споруди допоміжні місцевих газорозподільних сис-тем; Місцеві водопровідні мережі; Місце-ві теплові мережі; Місцеві мережі для транспортування пари та стисненого по-вітря; Водяні свердловини, колодязі, бю-вети; Водонапірні башти, фонтани; Місцеві каналізаційні та водостічні мережі; Колектори каналізаційні; Споруди підп-риємств зі спалювання відходів; Споруди по знешкодженню та захороненню шкід-ливих промислових відходів
	12.13	-
	13.01	Лінії та вузли магістрального телефонного зв'язку; Релейні системи телебачення та магістральні кабельні мережі; Споруди та системи радіозв'язку; Споруди телекомунікацій інші
	13.02	-
	13.03	-

										Арк.
Змн.	Арк.	№ докум.	Підпис	Дата	11/2023-ДПТ.ПЗ					

	14.02	Нафтопроводи магістральні; Газопроводи магістральні; Конденсатопроводи та продуктопроводи магістральні; Споруди зв'язку на магістральних нафто- та газоп-роводах;
<b>20500.0 Території інженерно-комунальної забудови</b>		
<b>Переважні види</b>	<b>№</b>	<b>Назва коду будівель та споруд, що дозволяється розміщувати</b>
08.01; 10.10; 14.01; 14.02; 14.05; 14.06	08.01	Їдальні, кафе, закусові тощо; Пам'ятки історії та архітектури; Археологічні розкопки, руїни та історичні місця, що охороняються державою
	10.10	Дамби, загати та інші водозахисні насипні споруди; Споруди зв'язку та обслуговування на магістральних водопроводах
	14.01	Споруди зв'язку та обслуговування на магістральних водопроводах
	14.02	Споруди зв'язку та обслуговування на магістральних водопроводах
	14.05	-
	14.06	-
<b>Супутні види</b>		
03.14; 04.10; 05.01; 11.07; 12.13; 14.05	03.14	Будівлі міліцейських та пожежних служб
	04.10	-
	05.10	-
	11.07	-
	12.13	-
	14.05	-
<b>20606.0 Території вулиць та доріг</b>		
<b>Переважні види</b>	<b>№</b>	<b>Назва коду будівель та споруд, що дозволяється розміщувати</b>
02.01; 08.01	02.01	Будинки одноквартирні масової забудови; Котеджі та будинки одноквартирні підвищеної комфортності; Будинки садибного типу
	08.01	Їдальні, кафе, закусові тощо; Пам'ятки історії та архітектури; Археологічні розкопки, руїни та історичні місця, що охороняються державою
<b>Супутні види</b>		
02.05; 02.06; 02.09; 02.12; 03.02; 03.03; 03.05; 04.10; 05.01; 07.02; 07.08; 03.06 (в частині резиденцій);	02.05	Гаражі наземні
	02.06	Гаражі наземні
	02.09	Стоянки автомобільні криті

					11/2023-ДПТ.ПЗ	Арк.
Змн.	Арк.	№ докум.	Підпис	Дата		

03.07; 03.08; 03.12; 03.13; 03.14 (в частині об'єктів, які не потребують встановлення санітарних обмежень на прилеглі території); 13.02 (в частині поштових відділень); 11.04; 13.01; 13.03; 14.02 (в частині розміщення об'єктів розподільчих мереж)	02.12	-
	03.02	Їдальні, кафе, закусточні тощо; Музеї та художні галереї; Будівлі шкіл та інших середніх навчальних закладів; Будівлі професійно-технічних навчальних закладів; Будівлі дошкільних та позашкільних навчальних закладів; Будівлі спеціальних навчальних закладів для дітей з фізичними або розумовими вадами; Будівлі освітніх та науково-дослідних закладів інші; Зали гімнастичні, баскетбольні, волейбольні, тенісні тощо; Басейни криті для плавання; Хокейні та льодові стадіони криті; Манежі легкоатлетичні; Зали спортивні інші; Стадіони та майданчики для занять спортом на відкритому повітрі
	03.03	Їдальні, кафе, закусточні тощо; Будівлі закладів з фахової перепідготовки
	03.05	Зали гімнастичні, баскетбольні, волейбольні, тенісні тощо; Басейни криті для плавання; Хокейні та льодові стадіони криті; Манежі легкоатлетичні
	03.06	Будинки одноквартирні масової забудови; Котеджі та будинки одноквартирні підвищеної комфортності; Будинки садибного типу; Будинки двоквартирні масової забудови; Котеджі та будинки двоквартирні підвищеної комфортності
	03.07	Торгові центри, універмаги, магазини
	03.08	Ресторани та бари; Їдальні, кафе, закусточні тощо
	03.12	-
	03.13	Будівлі лазень та пралень
	03.14	Будівлі міліцейських та пожежних служб
	04.10	-
	05.01	-
	07.02	Зали гімнастичні, баскетбольні, волейбольні, тенісні тощо; Басейни криті для плавання; Хокейні та льодові стадіони криті; Манежі легкоатлетичні; Зали спортивні інші; Стадіони та майданчики для занять спортом на відкритому повітрі
	07.08	-
11.04	Місцеві трубопроводи для транспортування газу; Споруди допоміжні місцевих газорозподільних	

		систем; Місцеві водопровідні мережі; Місцеві теплові мережі; Місцеві мережі для транспортування пари та стисненого повітря; Водяні свердловини, колодязі, бювети; Водонапірні башти, фонтани; Місцеві каналізаційні та водостічні мережі; Колектори каналізаційні
	13.01	Лінії та вузли магістрального телефонного зв'язку; Релейні системи телебачення та магістральні кабельні мережі; Споруди та системи радіозв'язку; Споруди телекомунікацій інші
	13.02	-
	13.03	-
	14.02	Трансформаторні станції та підстанції місцевих електромереж

### 20604.0 Території автостоянок і гаражів

Переважні види	№	Назва коду будівель та споруд, що дозволяється розміщувати
08.01; 02.05; 02.06; 02.09; 12.04	08.01	Їдальні, кафе, закусочні тощо; Пам'ятки історії та архітектури; Археологічні розкопки, руїни та історичні місця, що охороняються державою
	02.05	Гаражі наземні
	02.06	Гаражі наземні
	02.09	Стоянки автомобільні криті
	12.04	Станції технічного обслуговування автомобілів; Їдальні, кафе, закусочні тощо; Стоянки автомобільні криті; Дороги автомобільні магістральні; Пристрої для освітлення, сигналізації, забезпечення безпеки та стоянок на автострадах; Вулиці та дороги міст і населених пунктів; Позаміські, об'їзні та окружні дороги; Пристрої для освітлення, сигналізації, забезпечення безпеки та стоянок на вулицях та дорогах; Шляхи, вулиці, дороги та дорожні споруди інші; Автомобільні мости, шляхопроводи та естакади надземні; Залізничні мости та естакади надземні; Мости комбіновані; Мости польових доріг; Пристрої для освітлення, сигналізації, забезпечення безпеки та електрифікації мостів та естакад; Тунелі автодорожні; Тунелі комбіновані; Пристрої для освітлення, сигналізації, забезпечення безпеки та

					11/2023-ДПТ.ПЗ	Арк.
Змн.	Арк.	№ докум.	Підпис	Дата		

		електрифікації тунелів та метро; Тунелі та подібні споруди інші
<b>Супутні види</b>		
04.10; 05.01; 11.04; 11.07; 12.13; 13.01; 13.03; 14.02	04.10	-
	05.01	-
	11.04	Водоводи магістральні та відводи від них; Споруди зв'язку та обслуговування на магістральних водопроводах; Місцеві трубопроводи для транспортування газу; Місцеві водопровідні мережі; Місцеві теплові мережі; Місцеві мережі для транспортування пари та стисненого повітря; Водяні свердловини, колодязі, бювети; Водонапірні башти, фонтани; Місцеві каналізаційні та водостічні мережі; Колектори каналізаційні
	11.07	-
	12.13	-
	13.01	Лінії та вузли магістрального телефонного зв'язку; Релейні системи телебачення та магістральні кабельні мережі; Споруди та системи радіозв'язку; Споруди телекомунікацій інші
	13.03	-
	14.02	Водоводи магістральні та відводи від них; Споруди зв'язку та обслуговування на магістральних водопроводах; Трансформаторні станції та підстанції місцевих електромереж

#### **4.5 Забудова територій та господарська діяльність**

##### **4.5.1 Розміщення житлового фонду**

Житловий фонд в межах території проектування відсутній.

Детальним планом не передбачається створення нової житлової забудови.

##### **4.5.2 Розміщення ділових центрів та інноваційних об'єктів**

В межах території відсутні комерційні об'єкти.

##### **4.5.3 Розміщення виробничих об'єктів**

В межах детального плану запроектовані підприємства V класу шкідливості:

- Виробництво по обробці тваринних продуктів (логістика, склади, офіси)

						11/2023-ДПТ.ПЗ	Арк.
Змн.	Арк.	№ докум.	Підпис	Дата			

- Машинобудування та іншої промисловість
- Машинобудування та металообробка

Для максимального зменшення впливу на прилеглі райони види використання повинні відповідати вимогам щодо рівня шкідливих викидів і захисту навколишнього середовища, потрібна організація санітарно-захисних зон радіусом 50 м.

#### 4.5.4 Збереження традиційного середовища

В межах території відсутні об'єкти охорони пам'яток культурної спадщини.

#### 4.6 Обслуговування населення

В межах детального плану не передбачено будівель і споруд для задоволення обслуговування потреб населення.

Виробничі будівлі та споруди мають відповідати вимогам ДБН В.2.2-40:2018«Інклюзивність будівель і споруд Основні положення» громадські та житлові будинки повинні бути забезпечені:

- Доступність місць цільового відвідування і обслуговування, а також безперешкодність переміщення всередині будівель і споруд усіх користувачів, зокрема МГН.
- Безпека шляхів руху (у тому числі евакуаційних).
- Доступність місць прикладення праці усіх користувачів, у тому числі МГН.
- Можливість евакуації людей в безпечну зону (з врахуванням особливостей осіб з інвалідністю).
- Своєчасне отримання МГН повноцінної інформації, яка дозволяє орієнтуватися в просторі, використовувати обладнання (у тому числі для самообслуговування), отримувати послуги, брати участь у трудовому і освітньому процесах.

#### 4.7 Транспортна мобільність та інфраструктура

##### 4.7.1 Дорожньо-транспортна інфраструктура

Транспортне обслуговування території здійснюється по існуючим та проектним вулицям та проїздам. В межах території проектування проходить існуючі вулиці місцевого значення вул.Гонти, Айвазовського та Енергетична.

Основу структури вуличної мережі території проектування складають існуючі вулиці місцевого значення вул. Гонти , Енергетична та внутрішньо виробничі проїзди.

												Арк.
Змн.	Арк.	№ докум.	Підпис	Дата	11/2023-ДПТ.ПЗ							

Схему транспортної мобільності та інфраструктури див. арк. ДПТ-5, креслення поперечних профілів див. арк. ДПТ - 9.

#### 4.7.2 Організація громадського транспорту

Громадський транспорт відсутній. Схему транспортної мобільності та інфраструктури див. арк. ДПТ-5, креслення поперечних профілів див. арк. ДПТ - 9.

#### 4.7.3 Організація пішохідних зв'язків та велосипедної інфраструктури

Зовнішні пішохідні та велосипедні зв'язки здійснюються з вул. Гонти та Енергетична у вигляді тротуарів та велосмуг. Внутрішні пішохідні зв'язки представлені у вигляді тротуарів та велосмуга по вулиці місцевого значення вздовж комунально-складської зони.

#### 4.7.4 Організація паркувального простору

Парковки передбачені вздовж вул. Гонти, та на виробничих територіях підприємств.

Розрахунок паркомісць проводиться згідно ДБН Б.2.2-12:2019 «Планування і забудова територій», табл. 10.7 «Розрахункова кількість машиномісць на автостоянках і в гаражах біля об'єктів громадського призначення».

№ з/п	Громадські будинки і споруди масового відвідування	Розрахункова одиниця	Кількість машино-місць, не менше
1	Установи управління, громадські, наукові, проектні, фінансові та юридичні організації: державного та заганоміського значення;	На 100 працюючих	15-20
	районні		10-15
2	Одно- та багатофункціональні окремі будинки, комплекси (центри) комерційно-ділової діяльності (адміністративно-ділові та бізнес-центри, офісні комплекси) площею більше 100 м <sup>2</sup> , а також будинки соцзабезпечення	На 100 працюючих та одночасних відвідувачів	5-10
3	Заклади вищої освіти, професійної (професійно-технічної) освіти	На 100 викладачів та співробітників	10-15
		На 100 студентів	3-5
	Заклади дошкільної та загальної середньої освіти	На 100 викладачів та співробітників	5-10
4	Торгові центри, універмаги, універсами (супер-маркети), магазини з площею торгових залів, м <sup>2</sup> :	На 100 м <sup>2</sup> торгової площі	1-2
	100-500		2-3
	500-2000		3-5
	2000-5000		5-8
	понад 5000		1-2
	Спеціалізовані магазини з виставковими залами	На 100 місць у залі	20-25
	Ринки		8-10
5	Театри, цирки, кінотеатри, концертні зали, будинки творчості, бібліотеки, музеї	На 100 місць у залах та одночасних відвідувачів	15-20
	Розважальні та виставкові центри і приміщення	На 100 відвідувачів	15-20
	Культові споруди, парки культури та відпочинку	На 100 відвідувачів	6-10

					11/2023-ДПТ.ПЗ	Арк.
Змн.	Арк.	№ докум.	Підпис	Дата		

6	Готелі вищих категорій (****, ****)	На 100 номерів	15-20
	Готелі нижчих категорій (***, ** та *)	Те саме	10-15
	Мотелі	»	100
7	Підприємства побутового обслуговування населення (будинки побуту, хімчистки, лазні)	На 100 працюючих та одночасних відвідувачів	5-8
8	Спортивні будинки і споруди, стадіони, зали і басейни	На 100 відвідувачів та обслуговуючого персоналу	6-10
9	Вокзали залізничного, річкового, морського, автомобільного і повітряного транспорту	На 100 пасажирів, які прибувають у годину "пік" та обслуговуючого персоналу	15-20

Місця для паркування запроектовано вздовж вулиці Гонти та виробничих територіях кожного підприємства. Загальна кількість машино-місць для зберігання автомобілів складає – 105 м/м в т.ч : вздовж вулиць – 30 м/м, легкових автомобілів – 63 м/м, для вантажних автомобілів – 12 м/м.

#### **4.8 Інженерне забезпечення території, трубопровідний транспорт та телекомунікації**

##### **4.8.1 Водопостачання та водовідведення**

Джерелом водопостачання існуючої забудови є існуюча мережа водопроводу.

Забезпечення водопостачанням проектну забудову відбувається по мережам технічного та господарсько-питного водопроводу. Водоводи мають охоронну зону шириною 5,0 м згідно ДБН «Планування та забудова територій» Додаток И.1.

Каналізаційна мережа відведення поверхневих стічних вод з території здійснюється до каналізаційної насосної станції, звідки переходить до станції очищення поверхнево стічних вод. Мережа комунальної каналізації відходить від будівель в напрямку насосної станції та станції очищення вод виробничої каналізації.

Охороні зони каналізації згідно ДБН «Планування та забудова територій» Додаток И.1:

- напірна каналізація становить 5,0м,
- самопливна каналізація (побутова дощова) – 3,0м.

План інженерних мереж території ДПТ представлений на кресленні ДПТ - 6.

##### **4.8.2 Електропостачання**

Розподіл електроенергії на території, що розглядається, здійснюється через трансформаторну підстанцію 10/0,4кВ (ТП-10/0,4кВ) по кабельним та

										Арк.
Змн.	Арк.	№ докум.	Підпис	Дата						

11/2023-ДПТ.ПЗ

повітряним мережам 10кВ та 0,4кВ. Відповідно до Правил охорони електричних мереж охоронна зона ТП складає – 10 м.

#### **4.8.3 Газопостачання**

На даний час газопостачання відсутнє.

#### **4.8.4 Теплопостачання**

Мережі теплопостачання в межах проектування відсутні.

#### **4.8.5 Трубопровідний транспорт**

Трубопровідний транспорт в межах території проектування відсутній.

#### **4.8.6 Телекомунікаційні мережі та об'єкти**

В межах території проектування прокладені кабельні лінії електрозв'язку. Відповідно до Правил охорони ліній електрозв'язку для підземних кабельних і повітряних ліній електрозв'язку - це смуга землі, обмежена паралельними лініями, віддаленими від траси підземних кабелів або від крайніх проводів повітряних ліній на відстані 2 метрів з кожного боку.

#### **4.9 Інженерна підготовка та благоустрій території**

##### **4.9.1 Інженерна підготовка і захист території**

Схема інженерної підготовки та інженерного захисту території розроблена відповідно до проектних планувальних рішень.

Інженерна підготовка включає вертикальне планування, відведення поверхневих вод, доведення території до належних санітарно-інженерних умов.

Вертикальне планування виконано з урахуванням наступних вимог:

- Максимально можливим збереженням природного рельєфу і ґрунтового покриву;
- Забезпечення нормативних ухилів проїздів і тротуарів;
- Відвід поверхневих вод.

Вертикальне планування виконано методом проектних відміток.

На кресленні (ДПТ - 7) наведені ухили та відстані між характерними точками.

Водовідведення поверхневих вод від будівель і споруд передбачається по лотках проїжджої частини з подальшим відводом на окрему локальну очисну споруду дощових вод, яка розміщена в найнижчій точці рельєфу на території. Продуктивність очисних споруд дощової каналізації, розміри споруди, розміри майданчика для її розташування та умови скидання дощових вод вирішується на подальших стадіях проектування (стадія «Проект»).

					11/2023-ДПТ.ПЗ	Арк.
Змн.	Арк.	№ докум.	Підпис	Дата		

Передбачається тверде покриття проїздів та майданчиків. Інші площі зміцнюються рослинним шаром ґрунту з організацією трав'яного покриву, що запобігатиме ерозії ґрунту.

Схема інженерної підготовки і вертикального планування не може служити документом для проведення робіт, а є доповненням до архітектурно-планувальної організації земельної ділянки.

#### **4.9.2 Благоустрій території**

Комплексний благоустрій території здійснюється шляхом вимощення тротуарів та влаштування проїздів асфальтобетонним покриттям, озелененням всієї вільної від вимощення території, влаштування засобів та обладнання зовнішнього освітлення, технічних засобів регулювання дорожнього руху (дорожні знаки), малих архітектурних форм (огорожі, ворота, урни), зони відпочинку, майданчики.

Озеленення передбачає збереження всіх цінних зелених насаджень та висаджування нових (декоративних) згідно плану озеленення, який розроблятиметься на наступних стадіях проектування.

Обов'язковий перелік об'єктів елементів благоустрою повинен відповідати вимогам ДБН Б.2.2-5:2011 «Благоустрій території».

#### **4.9.3 Використання підземного простору**

Підземний простір в межах території буде використовуватися для станцій очищення поверхнево стічних вод та стічних вод виробничої каналізації.

#### **4.9.4 Поводження з відходами**

Організація системи збирання побутових відходів та її транспортування, утилізації чи переробки повинна здійснюватися відповідно до ЗУ «Про відходи», ЗУ «Про забезпечення санітарного та епідемічного благополуччя населення», ЗУ «Про охорону навколишнього середовища». Підприємства, установи та організації зобов'язані забезпечувати екологічно безпечне виробництво, зберігання, транспортування, використання, знищення, знешкодження побутових та промислових відходів, розробляти і здійснювати заходи щодо запобігання та ліквідації наслідків шкідливого впливу біологічних факторів на навколишнє природне середовище та здоров'я людини. Для правильного поведіння з відходами необхідно заключити договір з постачальниками послуг надання послуг із поведіння з відходами.

#### **4.10 Землеустрій та землекористування**

##### **4.10.1 Землевпорядні заходи перспективного використання земель**

Детальний план території, обмеженої вулицями Гонти, Енергетична, Айвазовського та в створі земельної ділянки з кадастровим номером 0520655900:07:017:0132 входять землі приватної власності, державної та

					11/2023-ДПТ.ПЗ	Арк.
Змн.	Арк.	№ докум.	Підпис	Дата		

комунальної власності за кадастровими номерами: 0520655900:07:017:0042, 0520655900:07:017:0072, 0520655900:07:017:0019, 0510100000:01:121:0053, 0520655900:07:017:0065, 0510100000:01:009:0084, 0520655900:07:017:0083, 0510100000:01:121:0050, 0520655900:07:017:0077, 0520655900:07:017:0132, 0510100000:01:121:0002, 0520655900:07:017:0106, 0510100000:01:121:0071, 0520655900:07:017:0069, 0520655900:07:017:0075, 0520655900:07:017:0071, 0520655900:07:017:0070, 0520655900:07:017:0068, 0520655900:07:017:0067, 0510100000:01:121:0068, 0510100000:01:121:0067, 0520655903:07:017:0074, 0520655900:07:017:0044, 0520655900:07:017:0066, 0520655900:07:017:0109, 0510100000:01:121:0074, 0510100000:01:121:0075, 0510100000:01:121:0073, 0510100000:01:121:0072, 0510100000:01:009:0051, 0510100000:01:121:0022 загальною площею 30,0000 га.

На земельних ділянках розташовані об'єкти нерухомого майна – капітальні будівлі.

Формування нових земельних ділянок не передбачається даним детальним планом території.

До матеріалів детального плану території додано графічні матеріали плану сучасного використання земель за формою власності із зазначенням категорії та виду цільового призначення, з урахуванням наявних обмежень та обтяжень (існуючих) і план обмежень у використанні земель (проектних) у масштабі 1:1000.

План земельних ділянок, сформованих за результатами розроблення детального плану, відомості про які підлягають внесенню до Державного земельного кадастру не розроблявся, в зв'язку з тим що детальним планом території не передбачається формування нових земельних ділянок.

План земельних ділянок, право власності на які посвідчено до 2004 року та відомості про які не внесено до Державного земельного кадастру не розроблявся. Дані земельні ділянки право власності на які посвідчено до 2004 року в межах розробленого детального плану території відсутні.

Після затвердження детального плану території передбачається формування таких функціональних зон:

					11/2023-ДПТ.ПЗ	Арк.
Змн.	Арк.	№ докум.	Підпис	Дата		

20100.0 – Території промислових підприємств

Переважні (основні) види: 08.01; 11.01; 11.02; 11.03; 11.07; 11.08.

Супутні види: 03.07; 03.08; 03.14; 04.10; 05.01; 11.04; 12.13; 13.01; 13.02; 13.03; 14.02.

20604.0 – Території автостоянок і гаражів

Переважні (основні) види: 08.01; 02.05; 02.06; 02.09; 12.04.

Супутні види: 04.10; 05.01; 11.04; 11.07; 12.13; 13.01; 13.03; 14.02.

20606.0 – Території вулиць та доріг

Переважні (основні) види: 08.01; 12.13.

Супутні види: 04.10; 07.08; 11.07.

40302.0 – Зелені насадження спеціального призначення

Переважні (основні) види: 04.10; 05.01; 08.01; 11.07; 14.05.

Супутні види: 11.04; 13.01; 13.03; 14.02 (в частині розміщення об'єктів транспортування та розподілу).

40400.0 – Поверхневі води/водні об'єкти

Переважні (основні) види: 04.01; 04.02; 04.03; 04.04; 04.05; 04.06; 04.07; 04.08; 04.09; 04.10; 04.11; 08.01; 10.01; 10.14.

Відомості про межі функціональних зон у затвердженій містобудівній документації, вносяться до Державного земельного кадастру.

Детальний план території встановлює проектні обмеження у використанні земель на земельні ділянки, за висновками відповідних служб.

Переліки обмежень у використанні земель та переліки земельних ділянок, щодо яких встановлено обмеження у використанні земель додані, згідно статті 45-1 Закону України "Про землеустрій".

					11/2023-ДПТ.ПЗ	Арк.
Змн.	Арк.	№ докум.	Підпис	Дата		

**ПЕРЕЛІК**  
**обмежень щодо використання земель та земельних ділянок**  
**(проектний стан)**

Земельна ділянка №1

Кадастровий номер: 0520655900:07:017:0042

Площа: 0,0800 га

Код	Назва	Наявність/Площа
01	Охоронна зона	Відсутні
01.01	Охоронна зона навколо території та об'єкта природно-заповідного фонду	Відсутні
01.02	Зона охорони пам'ятки культурної спадщини	Відсутні
01.02.1	Охоронна зона пам'ятки культурної спадщини	Відсутні
01.02.2	Зона регулювання забудови	Відсутні
01.02.3	Зона охоронюваного ландшафту	Відсутні
01.02.4	Зона охорони археологічного культурного шару	Відсутні
01.03	Охоронна зона навколо (уздовж) об'єкта транспорту	Відсутні
01.03.1	Санітарно-захисна зона навколо (уздовж) об'єкта транспорту	Відсутні
01.04	Охоронна зона навколо (уздовж) об'єкта зв'язку	Відсутні
01.04.1	Охоронна зона навколо (уздовж) об'єкта електрозв'язку	Відсутні
01.04.2	Санітарно-захисна зона навколо (уздовж) об'єкта електрозв'язку	Відсутні
01.05	Охоронна зона навколо (уздовж) об'єкта енергетичної системи	Відсутні
01.05.1	Санітарно-захисна зона навколо (уздовж) об'єкта енергетичної системи	Відсутні
01.06	Охоронна зона навколо об'єкта гідрометеорологічної діяльності	Відсутні
01.07	Охоронна зона навколо геодезичного пункту	Відсутні
01.08	Охоронна зона навколо інженерних комунікацій	Відсутні
01.08.1	Санітарно-захисні смуги навколо інженерних комунікацій	Відсутні
01.09	Охоронна зона навколо промислового об'єкта	Відсутні
01.09.1	Санітарно-захисна смуга навколо промислового об'єкта	Відсутні
02	Зона санітарної охорони	Відсутні
02.01	Зона санітарної охорони джерел та об'єктів централізованого питного водопостачання	Відсутні

					11/2023-ДПТ.ПЗ	Арк.
Змн.	Арк.	№ докум.	Підпис	Дата		

02.01.1	Перший пояс зони санітарної охорони джерел та об'єктів централізованого питного водопостачання (суворого режиму)	Відсутні
02.01.2	Другий пояс зони санітарної охорони джерел та об'єктів централізованого питного водопостачання (обмеження)	Відсутні
02.01.3	Третій пояс зони санітарної охорони джерел та об'єктів централізованого питного водопостачання (спостереження)	Відсутні
02.01.4	Санітарно-захисна смуга об'єкта водопостачання	Відсутні
02.02	Округ санітарної охорони курортів	Відсутні
02.02.1	Перша зона округу санітарної охорони курорту (зона суворого режиму)	Відсутні
02.02.2	Друга зона округу санітарної охорони курорту (зона обмежень)	Відсутні
02.02.3	Третя зона округу санітарної охорони курорту (зона спостережень)	Відсутні
03	Санітарні зони, відстані, розриви	Відсутні
<b>03.01</b>	<b>Санітарно-захисна зона навколо об'єкта</b>	<b>0,0800 га</b>
03.02	Санітарна відстань (розрив) від об'єкта	Відсутні
04	Зона особливого режиму використання земель	Відсутні
04.01	Прикордонна смуга	Відсутні
04.02	Зона особливого режиму використання земель навколо військової частини, інших військових формувань	Відсутні
04.03	Зона особливого режиму використання земель навколо військових об'єктів	Відсутні
05	Водоохоронне обмеження	Відсутні
05.01	Водоохоронна зона	Відсутні
<b>05.02</b>	<b>Прибережна захисна смуга вздовж річок, навколо водойм та на островах</b>	<b>0,0588 га</b>
05.03	Прибережна захисна смуга вздовж морів, морських заток і лиманів та на островах у внутрішніх морських водах	Відсутні
05.04	Берегова смуга водних шляхів	Відсутні
05.05	Смуга відведення	Відсутні
05.06	Пляжна зона	Відсутні
06	Інше обмеження	Відсутні
06.01	Зона особливого режиму забудови	Відсутні
06.01.1	Території в червоних лініях	Відсутні
06.01.2	Території в зелених лініях	Відсутні
06.01.3	Території в блакитних лініях	Відсутні

										Арк.
Змн.	Арк.	№ докум.	Підпис	Дата	11/2023-ДПТ.ПЗ					

06.01.4	Території в жовтих лініях	Відсутні
06.01.5	Території в лініях регулювання забудови	Відсутні
06.02	Територія, що зазнала радіоактивного забруднення внаслідок Чорнобильської катастрофи	Відсутні
06.02.1	Зона відчуження	Відсутні
06.02.2	Зона безумовного (обов'язкового) відселення	Відсутні
06.02.3	Зона гарантованого добровільного відселення	Відсутні
06.03	Зона надзвичайної екологічної ситуації	Відсутні
06.04	Умова додержання природоохоронних вимог або виконання визначених робіт	Відсутні
06.05	Авіаційне, радіолокаційне обмеження	Відсутні
06.05.1	Зона обмеження забудови від радіотехнічних, радіолокаційних об'єктів	Відсутні
06.05.2	Поверхня обмеження забудови	Відсутні
06.05.3	Зона обмежень забудови щодо умов авіаційного шуму	Відсутні
06.05.4	Захисна зона аеронавігаційного обладнання	Відсутні
06.05.5	Смуга повітряних підходів	Відсутні
06.06	Історико-культурне обмеження	Відсутні
06.06.1	Буферна зона об'єкта всесвітньої спадщини	Відсутні
06.06.2	Історичний ареал населеного місця	Відсутні
06.06.3	Охоронювана археологічна територія	Відсутні
06.06.4	Історико-культурний заповідник	Відсутні
06.06.5	Історико-культурна заповідна територія	Відсутні
07	Земельні сервітути	Відсутні
07.01	Право проходу та проїзду на велосипеді	Відсутні
07.02	Право проїзду на транспортному засобі по наявному шляху	Відсутні
07.03	Право прокладення та експлуатації ліній електропередачі, зв'язку, трубопроводів, інших лінійних комунікацій	Відсутні
07.04	Право прокладати на свою земельну ділянку водопровід із чужої природної водойми або через чужу земельну ділянку	Відсутні
07.05	Право відводу води із своєї земельної ділянки на сусідню або через сусідню земельну ділянку	Відсутні
07.06	Право забору води з природної водойми, розташованої на сусідній земельній ділянці, та право проходу до природної водойми	Відсутні

										Арк.
Змн.	Арк.	№ докум.	Підпис	Дата						

11/2023-ДПТ.ПЗ

07.07	Право поїти свою худобу із природної водойми, розташованої на сусідній земельній ділянці, та право прогону худоби до природної водойми	Відсутні
07.08	Право прогону худоби по наявному шляху	Відсутні
07.09	Право встановлення будівельних розташувань та складування будівельних матеріалів з метою ремонту будівель та споруд	Відсутні
07.10	Інші земельні сервітути	Відсутні
07.11	Право на розміщення тимчасових споруд (малих архітектурних форм)	Відсутні
07.12	Право на будівництво та розміщення об'єктів нафтогазовидобування	Відсутні
07.13	Право на розміщення об'єктів трубопровідного транспорту	Відсутні
07.14	Право на користування земельною ділянкою для потреб дослідно-промислової розробки родовищ бурштину, інших корисних копалин загальнодержавного значення та/або видобування бурштину, інших корисних копалин загальнодержавного значення, за умови що при цьому не порушуються права землевласника, передбачені статтею 98 Земельного кодексу України	Відсутні
07.15	Право розміщення (переміщення, пересування) об'єктів інженерної інфраструктури меліоративних систем	Відсутні
08	Право користування чужою земельною ділянкою для забудови (суперфіцій)	Відсутні
09	Право користування чужою земельною ділянкою для сільськогосподарських потреб (емфітевзис)	Відсутні
10	Території та об'єкти природно-заповідного фонду	Відсутні
10.01	Національні природні парки	Відсутні
10.02	Біосферні заповідники	Відсутні
10.03	Регіональні ландшафтні парки	Відсутні
10.04	Заказники	Відсутні
10.05	Пам'ятки природи	Відсутні
10.06	Заповідні урочища	Відсутні
10.07	Парки-пам'ятки садово-паркового мистецтва	Відсутні
10.08	Заповідні зони національних природних парків	Відсутні
10.09	Зони регульованої рекреації національних природних парків	Відсутні
10.10	Зони стаціонарної рекреації національних природних парків	Відсутні
10.11	Господарські зони національних природних парків	Відсутні
10.12	Заповідні зони біосферних заповідників	Відсутні
10.13	Буферні зони біосферних заповідників	Відсутні
10.14	Зони антропогенних ландшафтів біосферних заповідників	Відсутні

					11/2023-ДПТ.ПЗ	Арк.
Змн.	Арк.	№ докум.	Підпис	Дата		

10.15	Зони регульованого заповідного режиму біосферних заповідників	Відсутні
10.16	Заповідні зони регіональних ландшафтних парків	Відсутні
10.17	Зони регульованої рекреації регіональних ландшафтних парків	Відсутні
10.18	Зони стаціонарної рекреації регіональних ландшафтних парків	Відсутні
10.19	Господарські зони регіональних ландшафтних парків	Відсутні
10.20	Заповідні зони парків-пам'яток садово-паркового мистецтва	Відсутні
10.21	Експозиційні зони парків-пам'яток садово-паркового мистецтва	Відсутні
10.22	Наукові зони парків-пам'яток садово-паркового мистецтва	Відсутні
10.23	Адміністративно-господарські зони парків-пам'яток садово-паркового мистецтва	Відсутні
10.24	Охоронні зони територій та об'єктів природно-заповідного фонду	Відсутні
10.25	Території, зарезервовані з метою наступного заповідання	Відсутні
10.26	Природний заповідник	Відсутні
10.27	Ботанічний сад	Відсутні
10.28	Заповідна зона ботанічного саду	Відсутні
10.29	Експозиційна зона ботанічного саду	Відсутні
10.30	Наукова зона ботанічного саду	Відсутні
10.31	Адміністративно-господарська зона ботанічного саду	Відсутні
10.32	Дендрологічний парк	Відсутні
10.33	Заповідна зона дендрологічного парку	Відсутні
10.34	Експозиційна зона дендрологічного парку	Відсутні
10.35	Наукова зона дендрологічного парку	Відсутні
10.36	Адміністративно-господарська зона дендрологічного парку	Відсутні
10.37	Зоологічний парк	Відсутні
10.38	Експозиційна зона зоологічного парку	Відсутні
10.39	Наукова зона зоологічного парку	Відсутні
10.40	Рекреаційна зона зоологічного парку	Відсутні
10.41	Господарська зона зоологічного парку	Відсутні
11	Території, до складу яких входять земельні ділянки, необхідні для розміщення об'єктів, щодо яких відповідно до закону може здійснюватися примусове відчуження земельних ділянок з мотивів суспільної необхідності	Відсутні
12	Заборона на зміну цільового призначення земельної ділянки, ландшафту	Відсутні

					11/2023-ДПТ.ПЗ	Арк.
Змн.	Арк.	№ докум.	Підпис	Дата		

13	Заборона на провадження окремих видів діяльності	Відсутні
14	Обов'язок щодо утримання та збереження полезахисних лісових смуг	Відсутні
15	Буферна зона	Відсутні
15.01	Буферна зона навколо об'єкта культурної спадщини	Відсутні
16	Території та об'єкти культурної спадщини	Відсутні
16.01	Пам'ятки культурної спадщини та/або їх території	Відсутні
16.02	Історико-культурні заповідники	Відсутні
16.03	Історико-культурні заповідні території	Відсутні
16.04	Охоронювані археологічні території	Відсутні
16.05	Музеї просто неба	Відсутні
16.06	Меморіальні музеї-садиби	Відсутні
16.07	Історичні ареали населених місць	Відсутні
16.08	Об'єкти культурної всесвітньої спадщини	Відсутні
16.09	Інші території та об'єкти культурної спадщини	Відсутні

**ПЕРЕЛІК**  
**обмежень щодо використання земель та земельних ділянок**  
**(проектний стан)**

Земельна ділянка №2

Кадастровий номер: 0520655900:07:017:0072

Площа: 1,3029 га

Код	Назва	Наявність/Площа
01	Охоронна зона	Відсутні
01.01	Охоронна зона навколо території та об'єкта природно-заповідного фонду	Відсутні
01.02	Зона охорони пам'ятки культурної спадщини	Відсутні
01.02.1	Охоронна зона пам'ятки культурної спадщини	Відсутні
01.02.2	Зона регулювання забудови	Відсутні
01.02.3	Зона охоронюваного ландшафту	Відсутні
01.02.4	Зона охорони археологічного культурного шару	Відсутні
01.03	Охоронна зона навколо (уздовж) об'єкта транспорту	Відсутні
01.03.1	Санітарно-захисна зона навколо (уздовж) об'єкта транспорту	Відсутні
01.04	Охоронна зона навколо (уздовж) об'єкта зв'язку	Відсутні

					11/2023-ДПТ.ПЗ	Арк.
Змн.	Арк.	№ докум.	Підпис	Дата		

01.04.1	Охоронна зона навколо (уздовж) об'єкта електрозв'язку	Відсутні
01.04.2	Санітарно-захисна зона навколо (уздовж) об'єкта електрозв'язку	Відсутні
01.05	Охоронна зона навколо (уздовж) об'єкта енергетичної системи	Відсутні
01.05.1	Санітарно-захисна зона навколо (уздовж) об'єкта енергетичної системи	Відсутні
01.06	Охоронна зона навколо об'єкта гідрометеорологічної діяльності	Відсутні
01.07	Охоронна зона навколо геодезичного пункту	Відсутні
01.08	Охоронна зона навколо інженерних комунікацій	Відсутні
01.08.1	Санітарно-захисні смуги навколо інженерних комунікацій	Відсутні
01.09	Охоронна зона навколо промислового об'єкта	Відсутні
01.09.1	Санітарно-захисна смуга навколо промислового об'єкта	Відсутні
02	Зона санітарної охорони	Відсутні
02.01	Зона санітарної охорони джерел та об'єктів централізованого питного водопостачання	Відсутні
02.01.1	Перший пояс зони санітарної охорони джерел та об'єктів централізованого питного водопостачання (суворого режиму)	Відсутні
02.01.2	Другий пояс зони санітарної охорони джерел та об'єктів централізованого питного водопостачання (обмеження)	Відсутні
02.01.3	Третій пояс зони санітарної охорони джерел та об'єктів централізованого питного водопостачання (спостереження)	Відсутні
02.01.4	Санітарно-захисна смуга об'єкта водопостачання	Відсутні
02.02	Округ санітарної охорони курортів	Відсутні
02.02.1	Перша зона округу санітарної охорони курорту (зона суворого режиму)	Відсутні
02.02.2	Друга зона округу санітарної охорони курорту (зона обмежень)	Відсутні
02.02.3	Третя зона округу санітарної охорони курорту (зона спостережень)	Відсутні
03	Санітарні зони, відстані, розриви	Відсутні
<b>03.01</b>	<b>Санітарно-захисна зона навколо об'єкта</b>	<b>4,9038 га</b>
03.02	Санітарна відстань (розрив) від об'єкта	Відсутні
04	Зона особливого режиму використання земель	Відсутні
04.01	Прикордонна смуга	Відсутні
04.02	Зона особливого режиму використання земель навколо військової частини, інших військових формувань	Відсутні
04.03	Зона особливого режиму використання земель навколо військових об'єктів	Відсутні
05	Водоохоронне обмеження	Відсутні

					11/2023-ДПТ.ПЗ	Арк.
Змн.	Арк.	№ докум.	Підпис	Дата		

05.01	Водоохоронна зона	Відсутні
05.02	Прибережна захисна смуга вздовж річок, навколо водойм та на островах	Відсутні
05.03	Прибережна захисна смуга вздовж морів, морських заток і лиманів та на островах у внутрішніх морських водах	Відсутні
05.04	Берегова смуга водних шляхів	Відсутні
05.05	Смуга відведення	Відсутні
05.06	Пляжна зона	Відсутні
06	Інше обмеження	Відсутні
06.01	Зона особливого режиму забудови	Відсутні
06.01.1	Території в червоних лініях	Відсутні
06.01.2	Території в зелених лініях	Відсутні
06.01.3	Території в блакитних лініях	Відсутні
06.01.4	Території в жовтих лініях	Відсутні
06.01.5	Території в лініях регулювання забудови	Відсутні
06.02	Територія, що зазнала радіоактивного забруднення внаслідок Чорнобильської катастрофи	Відсутні
06.02.1	Зона відчуження	Відсутні
06.02.2	Зона безумовного (обов'язкового) відселення	Відсутні
06.02.3	Зона гарантованого добровільного відселення	Відсутні
06.03	Зона надзвичайної екологічної ситуації	Відсутні
06.04	Умова додержання природоохоронних вимог або виконання визначених робіт	Відсутні
06.05	Авіаційне, радіолокаційне обмеження	Відсутні
06.05.1	Зона обмеження забудови від радіотехнічних, радіолокаційних об'єктів	Відсутні
06.05.2	Поверхня обмеження забудови	Відсутні
06.05.3	Зона обмежень забудови щодо умов авіаційного шуму	Відсутні
06.05.4	Захисна зона аеронавігаційного обладнання	Відсутні
06.05.5	Смуга повітряних підходів	Відсутні
06.06	Історико-культурне обмеження	Відсутні
06.06.1	Буферна зона об'єкта всесвітньої спадщини	Відсутні
06.06.2	Історичний ареал населеного місця	Відсутні
06.06.3	Охоронювана археологічна територія	Відсутні
06.06.4	Історико-культурний заповідник	Відсутні

					11/2023-ДПТ.ПЗ	Арк.
Змн.	Арк.	№ докум.	Підпис	Дата		

06.06.5	Історико-культурна заповідна територія	Відсутні
07	Земельні сервітути	Відсутні
07.01	Право проходу та проїзду на велосипеді	Відсутні
07.02	Право проїзду на транспортному засобі по наявному шляху	Відсутні
07.03	Право прокладення та експлуатації ліній електропередачі, зв'язку, трубопроводів, інших лінійних комунікацій	Відсутні
07.04	Право прокладати на свою земельну ділянку водопровід із чужої природної водойми або через чужу земельну ділянку	Відсутні
07.05	Право відводу води із своєї земельної ділянки на сусідню або через сусідню земельну ділянку	Відсутні
07.06	Право забору води з природної водойми, розташованої на сусідній земельній ділянці, та право проходу до природної водойми	Відсутні
07.07	Право поїти свою худобу із природної водойми, розташованої на сусідній земельній ділянці, та право прогону худоби до природної водойми	Відсутні
07.08	Право прогону худоби по наявному шляху	Відсутні
07.09	Право встановлення будівельних розташувань та складування будівельних матеріалів з метою ремонту будівель та споруд	Відсутні
07.10	Інші земельні сервітути	Відсутні
07.11	Право на розміщення тимчасових споруд (малих архітектурних форм)	Відсутні
07.12	Право на будівництво та розміщення об'єктів нафтогазовидобування	Відсутні
07.13	Право на розміщення об'єктів трубопровідного транспорту	Відсутні
07.14	Право на користування земельною ділянкою для потреб дослідно-промислової розробки родовищ бурштину, інших корисних копалин загальнодержавного значення та/або видобування бурштину, інших корисних копалин загальнодержавного значення, за умови що при цьому не порушуються права землевласника, передбачені статтею 98 Земельного кодексу України	Відсутні
07.15	Право розміщення (переміщення, пересування) об'єктів інженерної інфраструктури меліоративних систем	Відсутні
08	Право користування чужою земельною ділянкою для забудови (суперфіцій)	Відсутні
09	Право користування чужою земельною ділянкою для сільськогосподарських потреб (емфітевзис)	Відсутні
10	Території та об'єкти природно-заповідного фонду	Відсутні
10.01	Національні природні парки	Відсутні
10.02	Біосферні заповідники	Відсутні
10.03	Регіональні ландшафтні парки	Відсутні
10.04	Заказники	Відсутні

					11/2023-ДПТ.ПЗ	Арк.
Змн.	Арк.	№ докум.	Підпис	Дата		

10.05	Пам'ятки природи	Відсутні
10.06	Заповідні урочища	Відсутні
10.07	Парки-пам'ятки садово-паркового мистецтва	Відсутні
10.08	Заповідні зони національних природних парків	Відсутні
10.09	Зони регульованої рекреації національних природних парків	Відсутні
10.10	Зони стаціонарної рекреації національних природних парків	Відсутні
10.11	Господарські зони національних природних парків	Відсутні
10.12	Заповідні зони біосферних заповідників	Відсутні
10.13	Буферні зони біосферних заповідників	Відсутні
10.14	Зони антропогенних ландшафтів біосферних заповідників	Відсутні
10.15	Зони регульованого заповідного режиму біосферних заповідників	Відсутні
10.16	Заповідні зони регіональних ландшафтних парків	Відсутні
10.17	Зони регульованої рекреації регіональних ландшафтних парків	Відсутні
10.18	Зони стаціонарної рекреації регіональних ландшафтних парків	Відсутні
10.19	Господарські зони регіональних ландшафтних парків	Відсутні
10.20	Заповідні зони парків-пам'яток садово-паркового мистецтва	Відсутні
10.21	Експозиційні зони парків-пам'яток садово-паркового мистецтва	Відсутні
10.22	Наукові зони парків-пам'яток садово-паркового мистецтва	Відсутні
10.23	Адміністративно-господарські зони парків-пам'яток садово-паркового мистецтва	Відсутні
10.24	Охоронні зони територій та об'єктів природно-заповідного фонду	Відсутні
10.25	Території, зарезервовані з метою наступного заповідання	Відсутні
10.26	Природний заповідник	Відсутні
10.27	Ботанічний сад	Відсутні
10.28	Заповідна зона ботанічного саду	Відсутні
10.29	Експозиційна зона ботанічного саду	Відсутні
10.30	Наукова зона ботанічного саду	Відсутні
10.31	Адміністративно-господарська зона ботанічного саду	Відсутні
10.32	Дендрологічний парк	Відсутні
10.33	Заповідна зона дендрологічного парку	Відсутні
10.34	Експозиційна зона дендрологічного парку	Відсутні
10.35	Наукова зона дендрологічного парку	Відсутні

					11/2023-ДПТ.ПЗ	Арк.
Змн.	Арк.	№ докум.	Підпис	Дата		

10.36	Адміністративно-господарська зона дендрологічного парку	Відсутні
10.37	Зоологічний парк	Відсутні
10.38	Експозиційна зона зоологічного парку	Відсутні
10.39	Наукова зона зоологічного парку	Відсутні
10.40	Рекреаційна зона зоологічного парку	Відсутні
10.41	Господарська зона зоологічного парку	Відсутні
11	Території, до складу яких входять земельні ділянки, необхідні для розміщення об'єктів, щодо яких відповідно до закону може здійснюватися примусове відчуження земельних ділянок з мотивів суспільної необхідності	Відсутні
12	Заборона на зміну цільового призначення земельної ділянки, ландшафту	Відсутні
13	Заборона на провадження окремих видів діяльності	Відсутні
14	Обов'язок щодо утримання та збереження поєзакисних лісових смуг	Відсутні
15	Буферна зона	Відсутні
15.01	Буферна зона навколо об'єкта культурної спадщини	Відсутні
16	Території та об'єкти культурної спадщини	Відсутні
16.01	Пам'ятки культурної спадщини та/або їх території	Відсутні
16.02	Історико-культурні заповідники	Відсутні
16.03	Історико-культурні заповідні території	Відсутні
16.04	Охоронювані археологічні території	Відсутні
16.05	Музеї просто неба	Відсутні
16.06	Меморіальні музеї-садиби	Відсутні
16.07	Історичні ареали населених місць	Відсутні
16.08	Об'єкти культурної всесвітньої спадщини	Відсутні
16.09	Інші території та об'єкти культурної спадщини	Відсутні

**ПЕРЕЛІК**

**обмежень щодо використання земель та земельних ділянок**

**(проектний стан)**

Земельна ділянка №3

Кадастровий номер: 0520655900:07:017:0019

Площа: 0,0793 га

Код	Назва	Наявність/Площа
01	Охоронна зона	Відсутні

					11/2023-ДПТ.ПЗ	Арк.
Змн.	Арк.	№ докум.	Підпис	Дата		

01.01	Охоронна зона навколо території та об'єкта природно-заповідного фонду	Відсутні
01.02	Зона охорони пам'ятки культурної спадщини	Відсутні
01.02.1	Охоронна зона пам'ятки культурної спадщини	Відсутні
01.02.2	Зона регулювання забудови	Відсутні
01.02.3	Зона охоронюваного ландшафту	Відсутні
01.02.4	Зона охорони археологічного культурного шару	Відсутні
01.03	Охоронна зона навколо (уздовж) об'єкта транспорту	Відсутні
01.03.1	Санітарно-захисна зона навколо (уздовж) об'єкта транспорту	Відсутні
01.04	Охоронна зона навколо (уздовж) об'єкта зв'язку	Відсутні
01.04.1	Охоронна зона навколо (уздовж) об'єкта електрозв'язку	Відсутні
01.04.2	Санітарно-захисна зона навколо (уздовж) об'єкта електрозв'язку	Відсутні
01.05	Охоронна зона навколо (уздовж) об'єкта енергетичної системи	Відсутні
01.05.1	Санітарно-захисна зона навколо (уздовж) об'єкта енергетичної системи	Відсутні
01.06	Охоронна зона навколо об'єкта гідрометеорологічної діяльності	Відсутні
01.07	Охоронна зона навколо геодезичного пункту	Відсутні
01.08	Охоронна зона навколо інженерних комунікацій	Відсутні
01.08.1	Санітарно-захисні смуги навколо інженерних комунікацій	Відсутні
01.09	Охоронна зона навколо промислового об'єкта	Відсутні
01.09.1	Санітарно-захисна смуга навколо промислового об'єкта	Відсутні
02	Зона санітарної охорони	Відсутні
02.01	Зона санітарної охорони джерел та об'єктів централізованого питного водопостачання	Відсутні
02.01.1	Перший пояс зони санітарної охорони джерел та об'єктів централізованого питного водопостачання (суворого режиму)	Відсутні
02.01.2	Другий пояс зони санітарної охорони джерел та об'єктів централізованого питного водопостачання (обмеження)	Відсутні
02.01.3	Третій пояс зони санітарної охорони джерел та об'єктів централізованого питного водопостачання (спостереження)	Відсутні
02.01.4	Санітарно-захисна смуга об'єкта водопостачання	Відсутні
02.02	Округ санітарної охорони курортів	Відсутні
02.02.1	Перша зона округу санітарної охорони курорту (зона суворого режиму)	Відсутні
02.02.2	Друга зона округу санітарної охорони курорту (зона обмежень)	Відсутні
02.02.3	Третя зона округу санітарної охорони курорту (зона спостережень)	Відсутні

					11/2023-ДПТ.ПЗ	Арк.
Змн.	Арк.	№ докум.	Підпис	Дата		

03	Санітарні зони, відстані, розриви	Відсутні
<b>03.01</b>	<b>Санітарно-захисна зона навколо об'єкта</b>	<b>0,0793 га</b>
03.02	Санітарна відстань (розрив) від об'єкта	Відсутні
04	Зона особливого режиму використання земель	Відсутні
04.01	Прикордонна смуга	Відсутні
04.02	Зона особливого режиму використання земель навколо військової частини, інших військових формувань	Відсутні
04.03	Зона особливого режиму використання земель навколо військових об'єктів	Відсутні
05	Водоохоронне обмеження	Відсутні
05.01	Водоохоронна зона	Відсутні
<b>05.02</b>	<b>Прибережна захисна смуга вздовж річок, навколо водойм та на островах</b>	<b>0,0209 га</b>
05.03	Прибережна захисна смуга вздовж морів, морських заток і лиманів та на островах у внутрішніх морських водах	Відсутні
05.04	Берегова смуга водних шляхів	Відсутні
05.05	Смуга відведення	Відсутні
05.06	Пляжна зона	Відсутні
06	Інше обмеження	Відсутні
06.01	Зона особливого режиму забудови	Відсутні
06.01.1	Території в червоних лініях	Відсутні
06.01.2	Території в зелених лініях	Відсутні
06.01.3	Території в блакитних лініях	Відсутні
06.01.4	Території в жовтих лініях	Відсутні
06.01.5	Території в лініях регулювання забудови	Відсутні
06.02	Територія, що зазнала радіоактивного забруднення внаслідок Чорнобильської катастрофи	Відсутні
06.02.1	Зона відчуження	Відсутні
06.02.2	Зона безумовного (обов'язкового) відселення	Відсутні
06.02.3	Зона гарантованого добровільного відселення	Відсутні
06.03	Зона надзвичайної екологічної ситуації	Відсутні
06.04	Умова додержання природоохоронних вимог або виконання визначених робіт	Відсутні
06.05	Авіаційне, радіолокаційне обмеження	Відсутні

					11/2023-ДПТ.ПЗ	Арк.
Змн.	Арк.	№ докум.	Підпис	Дата		

06.05.1	Зона обмеження забудови від радіотехнічних, радіолокаційних об'єктів	Відсутні
06.05.2	Поверхня обмеження забудови	Відсутні
06.05.3	Зона обмежень забудови щодо умов авіаційного шуму	Відсутні
06.05.4	Захисна зона аеронавігаційного обладнання	Відсутні
06.05.5	Смуга повітряних підходів	Відсутні
06.06	Історико-культурне обмеження	Відсутні
06.06.1	Буферна зона об'єкта всесвітньої спадщини	Відсутні
06.06.2	Історичний ареал населеного місця	Відсутні
06.06.3	Охоронювана археологічна територія	Відсутні
06.06.4	Історико-культурний заповідник	Відсутні
06.06.5	Історико-культурна заповідна територія	Відсутні
07	Земельні сервітути	Відсутні
07.01	Право проходу та проїзду на велосипеді	Відсутні
07.02	Право проїзду на транспортному засобі по наявному шляху	Відсутні
07.03	Право прокладення та експлуатації ліній електропередачі, зв'язку, трубопроводів, інших лінійних комунікацій	Відсутні
07.04	Право прокладати на свою земельну ділянку водопровід із чужої природної водойми або через чужу земельну ділянку	Відсутні
07.05	Право відводу води із своєї земельної ділянки на сусідню або через сусідню земельну ділянку	Відсутні
07.06	Право забору води з природної водойми, розташованої на сусідній земельній ділянці, та право проходу до природної водойми	Відсутні
07.07	Право поїти свою худобу із природної водойми, розташованої на сусідній земельній ділянці, та право прогону худоби до природної водойми	Відсутні
07.08	Право прогону худоби по наявному шляху	Відсутні
07.09	Право встановлення будівельних розташувань та складування будівельних матеріалів з метою ремонту будівель та споруд	Відсутні
07.10	Інші земельні сервітути	Відсутні
07.11	Право на розміщення тимчасових споруд (малих архітектурних форм)	Відсутні
07.12	Право на будівництво та розміщення об'єктів нафтогазовидобування	Відсутні
07.13	Право на розміщення об'єктів трубопровідного транспорту	Відсутні
07.14	Право на користування земельною ділянкою для потреб дослідно-промислової розробки родовищ бурштину, інших корисних копалин загальнодержавного значення та/або видобування бурштину, інших корисних копалин загальнодержавного значення, за умови що при цьому не порушуються права землевласника, передбачені статтею 98 Земельного кодексу України	Відсутні

					11/2023-ДПТ.ПЗ	Арк.
Змн.	Арк.	№ докум.	Підпис	Дата		

07.15	Право розміщення (переміщення, пересування) об'єктів інженерної інфраструктури меліоративних систем	Відсутні
08	Право користування чужою земельною ділянкою для забудови (суперфіцій)	Відсутні
09	Право користування чужою земельною ділянкою для сільськогосподарських потреб (емфітевзис)	Відсутні
10	Території та об'єкти природно-заповідного фонду	Відсутні
10.01	Національні природні парки	Відсутні
10.02	Біосферні заповідники	Відсутні
10.03	Регіональні ландшафтні парки	Відсутні
10.04	Заказники	Відсутні
10.05	Пам'ятки природи	Відсутні
10.06	Заповідні урочища	Відсутні
10.07	Парки-пам'ятки садово-паркового мистецтва	Відсутні
10.08	Заповідні зони національних природних парків	Відсутні
10.09	Зони регульованої рекреації національних природних парків	Відсутні
10.10	Зони стаціонарної рекреації національних природних парків	Відсутні
10.11	Господарські зони національних природних парків	Відсутні
10.12	Заповідні зони біосферних заповідників	Відсутні
10.13	Буферні зони біосферних заповідників	Відсутні
10.14	Зони антропогенних ландшафтів біосферних заповідників	Відсутні
10.15	Зони регульованого заповідного режиму біосферних заповідників	Відсутні
10.16	Заповідні зони регіональних ландшафтних парків	Відсутні
10.17	Зони регульованої рекреації регіональних ландшафтних парків	Відсутні
10.18	Зони стаціонарної рекреації регіональних ландшафтних парків	Відсутні
10.19	Господарські зони регіональних ландшафтних парків	Відсутні
10.20	Заповідні зони парків-пам'яток садово-паркового мистецтва	Відсутні
10.21	Експозиційні зони парків-пам'яток садово-паркового мистецтва	Відсутні
10.22	Наукові зони парків-пам'яток садово-паркового мистецтва	Відсутні
10.23	Адміністративно-господарські зони парків-пам'яток садово-паркового мистецтва	Відсутні
10.24	Охоронні зони територій та об'єктів природно-заповідного фонду	Відсутні
10.25	Території, зарезервовані з метою наступного заповідання	Відсутні

					11/2023-ДПТ.ПЗ	Арк.
Змн.	Арк.	№ докум.	Підпис	Дата		

10.26	Природний заповідник	Відсутні
10.27	Ботанічний сад	Відсутні
10.28	Заповідна зона ботанічного саду	Відсутні
10.29	Експозиційна зона ботанічного саду	Відсутні
10.30	Наукова зона ботанічного саду	Відсутні
10.31	Адміністративно-господарська зона ботанічного саду	Відсутні
10.32	Дендрологічний парк	Відсутні
10.33	Заповідна зона дендрологічного парку	Відсутні
10.34	Експозиційна зона дендрологічного парку	Відсутні
10.35	Наукова зона дендрологічного парку	Відсутні
10.36	Адміністративно-господарська зона дендрологічного парку	Відсутні
10.37	Зоологічний парк	Відсутні
10.38	Експозиційна зона зоологічного парку	Відсутні
10.39	Наукова зона зоологічного парку	Відсутні
10.40	Рекреаційна зона зоологічного парку	Відсутні
10.41	Господарська зона зоологічного парку	Відсутні
11	Території, до складу яких входять земельні ділянки, необхідні для розміщення об'єктів, щодо яких відповідно до закону може здійснюватися примусове відчуження земельних ділянок з мотивів суспільної необхідності	Відсутні
12	Заборона на зміну цільового призначення земельної ділянки, ландшафту	Відсутні
13	Заборона на провадження окремих видів діяльності	Відсутні
14	Обов'язок щодо утримання та збереження полезахисних лісових смуг	Відсутні
15	Буферна зона	Відсутні
15.01	Буферна зона навколо об'єкта культурної спадщини	Відсутні
16	Території та об'єкти культурної спадщини	Відсутні
16.01	Пам'ятки культурної спадщини та/або їх території	Відсутні
16.02	Історико-культурні заповідники	Відсутні
16.03	Історико-культурні заповідні території	Відсутні
16.04	Охоронювані археологічні території	Відсутні
16.05	Музеї просто неба	Відсутні
16.06	Меморіальні музеї-садиби	Відсутні
16.07	Історичні ареали населених місць	Відсутні

					11/2023-ДПТ.ПЗ	Арк.
Змн.	Арк.	№ докум.	Підпис	Дата		

16.08	Об'єкти культурної всесвітньої спадщини	Відсутні
16.09	Інші території та об'єкти культурної спадщини	Відсутні

**ПЕРЕЛІК**  
**обмежень щодо використання земель та земельних ділянок**  
**(проектний стан)**

Земельна ділянка №4

Кадастровий номер: 0510100000:01:121:0053

Площа: 0,3000 га

Код	Назва	Наявність/Площа
01	Охоронна зона	Відсутні
01.01	Охоронна зона навколо території та об'єкта природно-заповідного фонду	Відсутні
01.02	Зона охорони пам'ятки культурної спадщини	Відсутні
01.02.1	Охоронна зона пам'ятки культурної спадщини	Відсутні
01.02.2	Зона регулювання забудови	Відсутні
01.02.3	Зона охоронюваного ландшафту	Відсутні
01.02.4	Зона охорони археологічного культурного шару	Відсутні
01.03	Охоронна зона навколо (уздовж) об'єкта транспорту	Відсутні
01.03.1	Санітарно-захисна зона навколо (уздовж) об'єкта транспорту	Відсутні
01.04	Охоронна зона навколо (уздовж) об'єкта зв'язку	Відсутні
01.04.1	Охоронна зона навколо (уздовж) об'єкта електрозв'язку	Відсутні
01.04.2	Санітарно-захисна зона навколо (уздовж) об'єкта електрозв'язку	Відсутні
01.05	Охоронна зона навколо (уздовж) об'єкта енергетичної системи	Відсутні
01.05.1	Санітарно-захисна зона навколо (уздовж) об'єкта енергетичної системи	Відсутні
01.06	Охоронна зона навколо об'єкта гідрометеорологічної діяльності	Відсутні
01.07	Охоронна зона навколо геодезичного пункту	Відсутні
01.08	Охоронна зона навколо інженерних комунікацій	Відсутні
<b>01.08.1</b>	<b>Санітарно-захисні смуги навколо інженерних комунікацій</b>	<b>0,0071 га</b>
01.09	Охоронна зона навколо промислового об'єкта	Відсутні
01.09.1	Санітарно-захисна смуга навколо промислового об'єкта	Відсутні
02	Зона санітарної охорони	Відсутні

					11/2023-ДПТ.ПЗ	Арк.
Змн.	Арк.	№ докум.	Підпис	Дата		

02.01	Зона санітарної охорони джерел та об'єктів централізованого питного водопостачання	Відсутні
02.01.1	Перший пояс зони санітарної охорони джерел та об'єктів централізованого питного водопостачання (суворого режиму)	Відсутні
02.01.2	Другий пояс зони санітарної охорони джерел та об'єктів централізованого питного водопостачання (обмеження)	Відсутні
02.01.3	Третій пояс зони санітарної охорони джерел та об'єктів централізованого питного водопостачання (спостереження)	Відсутні
02.01.4	Санітарно-захисна смуга об'єкта водопостачання	Відсутні
02.02	Округ санітарної охорони курортів	Відсутні
02.02.1	Перша зона округу санітарної охорони курорту (зона суворого режиму)	Відсутні
02.02.2	Друга зона округу санітарної охорони курорту (зона обмежень)	Відсутні
02.02.3	Третя зона округу санітарної охорони курорту (зона спостережень)	Відсутні
03	Санітарні зони, відстані, розриви	Відсутні
<b>03.01</b>	<b>Санітарно-захисна зона навколо об'єкта</b>	<b>1,0275 га</b>
03.02	Санітарна відстань (розрив) від об'єкта	Відсутні
04	Зона особливого режиму використання земель	Відсутні
04.01	Прикордонна смуга	Відсутні
04.02	Зона особливого режиму використання земель навколо військової частини, інших військових формувань	Відсутні
04.03	Зона особливого режиму використання земель навколо військових об'єктів	Відсутні
05	Водоохоронне обмеження	Відсутні
05.01	Водоохоронна зона	Відсутні
<b>05.02</b>	<b>Прибережна захисна смуга вздовж річок, навколо водойм та на островах</b>	<b>0,1540 га</b>
05.03	Прибережна захисна смуга вздовж морів, морських заток і лиманів та на островах у внутрішніх морських водах	Відсутні
05.04	Берегова смуга водних шляхів	Відсутні
05.05	Смуга відведення	Відсутні
05.06	Пляжна зона	Відсутні
06	Інше обмеження	Відсутні
06.01	Зона особливого режиму забудови	Відсутні
06.01.1	Території в червоних лініях	Відсутні
06.01.2	Території в зелених лініях	Відсутні

					11/2023-ДПТ.ПЗ	Арк.
Змн.	Арк.	№ докум.	Підпис	Дата		

06.01.3	Території в блакитних лініях	Відсутні
06.01.4	Території в жовтих лініях	Відсутні
06.01.5	Території в лініях регулювання забудови	Відсутні
06.02	Територія, що зазнала радіоактивного забруднення внаслідок Чорнобильської катастрофи	Відсутні
06.02.1	Зона відчуження	Відсутні
06.02.2	Зона безумовного (обов'язкового) відселення	Відсутні
06.02.3	Зона гарантованого добровільного відселення	Відсутні
06.03	Зона надзвичайної екологічної ситуації	Відсутні
06.04	Умова додержання природоохоронних вимог або виконання визначених робіт	Відсутні
06.05	Авіаційне, радіолокаційне обмеження	Відсутні
06.05.1	Зона обмеження забудови від радіотехнічних, радіолокаційних об'єктів	Відсутні
06.05.2	Поверхня обмеження забудови	Відсутні
06.05.3	Зона обмежень забудови щодо умов авіаційного шуму	Відсутні
06.05.4	Захисна зона аеронавігаційного обладнання	Відсутні
06.05.5	Смуга повітряних підходів	Відсутні
06.06	Історико-культурне обмеження	Відсутні
06.06.1	Буферна зона об'єкта всесвітньої спадщини	Відсутні
06.06.2	Історичний ареал населеного місця	Відсутні
06.06.3	Охоронювана археологічна територія	Відсутні
06.06.4	Історико-культурний заповідник	Відсутні
06.06.5	Історико-культурна заповідна територія	Відсутні
07	Земельні сервітути	Відсутні
07.01	Право проходу та проїзду на велосипеді	Відсутні
07.02	Право проїзду на транспортному засобі по наявному шляху	Відсутні
07.03	Право прокладення та експлуатації ліній електропередачі, зв'язку, трубопроводів, інших лінійних комунікацій	Відсутні
07.04	Право прокладати на свою земельну ділянку водопровід із чужої природної водойми або через чужу земельну ділянку	Відсутні
07.05	Право відводу води із своєї земельної ділянки на сусідню або через сусідню земельну ділянку	Відсутні
07.06	Право забору води з природної водойми, розташованої на сусідній земельній ділянці, та право проходу до природної водойми	Відсутні

					11/2023-ДПТ.ПЗ	Арк.
Змн.	Арк.	№ докум.	Підпис	Дата		

07.07	Право поїти свою худобу із природної водойми, розташованої на сусідній земельній ділянці, та право прогону худоби до природної водойми	Відсутні
07.08	Право прогону худоби по наявному шляху	Відсутні
07.09	Право встановлення будівельних розташувань та складування будівельних матеріалів з метою ремонту будівель та споруд	Відсутні
07.10	Інші земельні сервітути	Відсутні
07.11	Право на розміщення тимчасових споруд (малих архітектурних форм)	Відсутні
07.12	Право на будівництво та розміщення об'єктів нафтогазовидобування	Відсутні
07.13	Право на розміщення об'єктів трубопровідного транспорту	Відсутні
07.14	Право на користування земельною ділянкою для потреб дослідно-промислової розробки родовищ бурштину, інших корисних копалин загальнодержавного значення та/або видобування бурштину, інших корисних копалин загальнодержавного значення, за умови що при цьому не порушуються права землевласника, передбачені статтею 98 Земельного кодексу України	Відсутні
07.15	Право розміщення (переміщення, пересування) об'єктів інженерної інфраструктури меліоративних систем	Відсутні
08	Право користування чужою земельною ділянкою для забудови (суперфіцій)	Відсутні
09	Право користування чужою земельною ділянкою для сільськогосподарських потреб (емфітевзис)	Відсутні
10	Території та об'єкти природно-заповідного фонду	Відсутні
10.01	Національні природні парки	Відсутні
10.02	Біосферні заповідники	Відсутні
10.03	Регіональні ландшафтні парки	Відсутні
10.04	Заказники	Відсутні
10.05	Пам'ятки природи	Відсутні
10.06	Заповідні урочища	Відсутні
10.07	Парки-пам'ятки садово-паркового мистецтва	Відсутні
10.08	Заповідні зони національних природних парків	Відсутні
10.09	Зони регульованої рекреації національних природних парків	Відсутні
10.10	Зони стаціонарної рекреації національних природних парків	Відсутні
10.11	Господарські зони національних природних парків	Відсутні
10.12	Заповідні зони біосферних заповідників	Відсутні
10.13	Буферні зони біосферних заповідників	Відсутні
10.14	Зони антропогенних ландшафтів біосферних заповідників	Відсутні

					11/2023-ДПТ.ПЗ	Арк.
Змн.	Арк.	№ докум.	Підпис	Дата		

10.15	Зони регульованого заповідного режиму біосферних заповідників	Відсутні
10.16	Заповідні зони регіональних ландшафтних парків	Відсутні
10.17	Зони регульованої рекреації регіональних ландшафтних парків	Відсутні
10.18	Зони стаціонарної рекреації регіональних ландшафтних парків	Відсутні
10.19	Господарські зони регіональних ландшафтних парків	Відсутні
10.20	Заповідні зони парків-пам'яток садово-паркового мистецтва	Відсутні
10.21	Експозиційні зони парків-пам'яток садово-паркового мистецтва	Відсутні
10.22	Наукові зони парків-пам'яток садово-паркового мистецтва	Відсутні
10.23	Адміністративно-господарські зони парків-пам'яток садово-паркового мистецтва	Відсутні
10.24	Охоронні зони територій та об'єктів природно-заповідного фонду	Відсутні
10.25	Території, зарезервовані з метою наступного заповідання	Відсутні
10.26	Природний заповідник	Відсутні
10.27	Ботанічний сад	Відсутні
10.28	Заповідна зона ботанічного саду	Відсутні
10.29	Експозиційна зона ботанічного саду	Відсутні
10.30	Наукова зона ботанічного саду	Відсутні
10.31	Адміністративно-господарська зона ботанічного саду	Відсутні
10.32	Дендрологічний парк	Відсутні
10.33	Заповідна зона дендрологічного парку	Відсутні
10.34	Експозиційна зона дендрологічного парку	Відсутні
10.35	Наукова зона дендрологічного парку	Відсутні
10.36	Адміністративно-господарська зона дендрологічного парку	Відсутні
10.37	Зоологічний парк	Відсутні
10.38	Експозиційна зона зоологічного парку	Відсутні
10.39	Наукова зона зоологічного парку	Відсутні
10.40	Рекреаційна зона зоологічного парку	Відсутні
10.41	Господарська зона зоологічного парку	Відсутні
11	Території, до складу яких входять земельні ділянки, необхідні для розміщення об'єктів, щодо яких відповідно до закону може здійснюватися примусове відчуження земельних ділянок з мотивів суспільної необхідності	Відсутні
12	Заборона на зміну цільового призначення земельної ділянки, ландшафту	Відсутні

					11/2023-ДПТ.ПЗ	Арк.
Змн.	Арк.	№ докум.	Підпис	Дата		

13	Заборона на провадження окремих видів діяльності	Відсутні
14	Обов'язок щодо утримання та збереження полезахисних лісових смуг	Відсутні
15	Буферна зона	Відсутні
15.01	Буферна зона навколо об'єкта культурної спадщини	Відсутні
16	Території та об'єкти культурної спадщини	Відсутні
16.01	Пам'ятки культурної спадщини та/або їх території	Відсутні
16.02	Історико-культурні заповідники	Відсутні
16.03	Історико-культурні заповідні території	Відсутні
16.04	Охоронювані археологічні території	Відсутні
16.05	Музеї просто неба	Відсутні
16.06	Меморіальні музеї-садиби	Відсутні
16.07	Історичні ареали населених місць	Відсутні
16.08	Об'єкти культурної всесвітньої спадщини	Відсутні
16.09	Інші території та об'єкти культурної спадщини	Відсутні

**ПЕРЕЛІК**  
**обмежень щодо використання земель та земельних ділянок**  
**(проектний стан)**

Земельна ділянка №5

Кадастровий номер: 0520655900:07:017:0065

Площа: 0,1237 га

Код	Назва	Наявність/Площа
01	Охоронна зона	Відсутні
01.01	Охоронна зона навколо території та об'єкта природно-заповідного фонду	Відсутні
01.02	Зона охорони пам'ятки культурної спадщини	Відсутні
01.02.1	Охоронна зона пам'ятки культурної спадщини	Відсутні
01.02.2	Зона регулювання забудови	Відсутні
01.02.3	Зона охоронюваного ландшафту	Відсутні
01.02.4	Зона охорони археологічного культурного шару	Відсутні
01.03	Охоронна зона навколо (уздовж) об'єкта транспорту	Відсутні
01.03.1	Санітарно-захисна зона навколо (уздовж) об'єкта транспорту	Відсутні
01.04	Охоронна зона навколо (уздовж) об'єкта зв'язку	Відсутні

					11/2023-ДПТ.ПЗ	Арк.
Змн.	Арк.	№ докум.	Підпис	Дата		

01.04.1	Охоронна зона навколо (уздовж) об'єкта електрозв'язку	Відсутні
01.04.2	Санітарно-захисна зона навколо (уздовж) об'єкта електрозв'язку	Відсутні
01.05	Охоронна зона навколо (уздовж) об'єкта енергетичної системи	Відсутні
01.05.1	Санітарно-захисна зона навколо (уздовж) об'єкта енергетичної системи	Відсутні
01.06	Охоронна зона навколо об'єкта гідрометеорологічної діяльності	Відсутні
01.07	Охоронна зона навколо геодезичного пункту	Відсутні
01.08	Охоронна зона навколо інженерних комунікацій	Відсутні
01.08.1	Санітарно-захисні смуги навколо інженерних комунікацій	Відсутні
01.09	Охоронна зона навколо промислового об'єкта	Відсутні
01.09.1	Санітарно-захисна смуга навколо промислового об'єкта	Відсутні
02	Зона санітарної охорони	Відсутні
02.01	Зона санітарної охорони джерел та об'єктів централізованого питного водопостачання	Відсутні
02.01.1	Перший пояс зони санітарної охорони джерел та об'єктів централізованого питного водопостачання (суворого режиму)	Відсутні
02.01.2	Другий пояс зони санітарної охорони джерел та об'єктів централізованого питного водопостачання (обмеження)	Відсутні
02.01.3	Третій пояс зони санітарної охорони джерел та об'єктів централізованого питного водопостачання (спостереження)	Відсутні
02.01.4	Санітарно-захисна смуга об'єкта водопостачання	Відсутні
02.02	Округ санітарної охорони курортів	Відсутні
02.02.1	Перша зона округу санітарної охорони курорту (зона суворого режиму)	Відсутні
02.02.2	Друга зона округу санітарної охорони курорту (зона обмежень)	Відсутні
02.02.3	Третя зона округу санітарної охорони курорту (зона спостережень)	Відсутні
03	Санітарні зони, відстані, розриви	Відсутні
<b>03.01</b>	<b>Санітарно-захисна зона навколо об'єкта</b>	<b>0,1237 га</b>
03.02	Санітарна відстань (розрив) від об'єкта	Відсутні
04	Зона особливого режиму використання земель	Відсутні
04.01	Прикордонна смуга	Відсутні
04.02	Зона особливого режиму використання земель навколо військової частини, інших військових формувань	Відсутні
04.03	Зона особливого режиму використання земель навколо військових об'єктів	Відсутні

					11/2023-ДПТ.ПЗ	Арк.
Змн.	Арк.	№ докум.	Підпис	Дата		

05	Водоохоронне обмеження	Відсутні
05.01	Водоохоронна зона	Відсутні
05.02	Прибережна захисна смуга вздовж річок, навколо водойм та на островах	Відсутні
05.03	Прибережна захисна смуга вздовж морів, морських заток і лиманів та на островах у внутрішніх морських водах	Відсутні
05.04	Берегова смуга водних шляхів	Відсутні
05.05	Смуга відведення	Відсутні
05.06	Пляжна зона	Відсутні
06	Інше обмеження	Відсутні
06.01	Зона особливого режиму забудови	Відсутні
06.01.1	Території в червоних лініях	Відсутні
06.01.2	Території в зелених лініях	Відсутні
06.01.3	Території в блакитних лініях	Відсутні
06.01.4	Території в жовтих лініях	Відсутні
06.01.5	Території в лініях регулювання забудови	Відсутні
06.02	Територія, що зазнала радіоактивного забруднення внаслідок Чорнобильської катастрофи	Відсутні
06.02.1	Зона відчуження	Відсутні
06.02.2	Зона безумовного (обов'язкового) відселення	Відсутні
06.02.3	Зона гарантованого добровільного відселення	Відсутні
06.03	Зона надзвичайної екологічної ситуації	Відсутні
06.04	Умова додержання природоохоронних вимог або виконання визначених робіт	Відсутні
06.05	Авіаційне, радіолокаційне обмеження	Відсутні
06.05.1	Зона обмеження забудови від радіотехнічних, радіолокаційних об'єктів	Відсутні
06.05.2	Поверхня обмеження забудови	Відсутні
06.05.3	Зона обмежень забудови щодо умов авіаційного шуму	Відсутні
06.05.4	Захисна зона аеронавігаційного обладнання	Відсутні
06.05.5	Смуга повітряних підходів	Відсутні
06.06	Історико-культурне обмеження	Відсутні
06.06.1	Буферна зона об'єкта всесвітньої спадщини	Відсутні
06.06.2	Історичний ареал населеного місця	Відсутні

					11/2023-ДПТ.ПЗ	Арк.
Змн.	Арк.	№ докум.	Підпис	Дата		

06.06.3	Охоронювана археологічна територія	Відсутні
06.06.4	Історико-культурний заповідник	Відсутні
06.06.5	Історико-культурна заповідна територія	Відсутні
07	Земельні сервітути	Відсутні
07.01	Право проходу та проїзду на велосипеді	Відсутні
07.02	Право проїзду на транспортному засобі по наявному шляху	Відсутні
07.03	Право прокладення та експлуатації ліній електропередачі, зв'язку, трубопроводів, інших лінійних комунікацій	Відсутні
07.04	Право прокладати на свою земельну ділянку водопровід із чужої природної водойми або через чужу земельну ділянку	Відсутні
07.05	Право відводу води із своєї земельної ділянки на сусідню або через сусідню земельну ділянку	Відсутні
07.06	Право забору води з природної водойми, розташованої на сусідній земельній ділянці, та право проходу до природної водойми	Відсутні
07.07	Право поїти свою худобу із природної водойми, розташованої на сусідній земельній ділянці, та право прогону худоби до природної водойми	Відсутні
07.08	Право прогону худоби по наявному шляху	Відсутні
07.09	Право встановлення будівельних розташувань та складування будівельних матеріалів з метою ремонту будівель та споруд	Відсутні
07.10	Інші земельні сервітути	Відсутні
07.11	Право на розміщення тимчасових споруд (малих архітектурних форм)	Відсутні
07.12	Право на будівництво та розміщення об'єктів нафтогазовидобування	Відсутні
07.13	Право на розміщення об'єктів трубопровідного транспорту	Відсутні
07.14	Право на користування земельною ділянкою для потреб дослідно-промислової розробки родовищ бурштину, інших корисних копалин загальнодержавного значення та/або видобування бурштину, інших корисних копалин загальнодержавного значення, за умови що при цьому не порушуються права землевласника, передбачені статтею 98 Земельного кодексу України	Відсутні
07.15	Право розміщення (переміщення, пересування) об'єктів інженерної інфраструктури меліоративних систем	Відсутні
08	Право користування чужою земельною ділянкою для забудови (суперфіцій)	Відсутні
09	Право користування чужою земельною ділянкою для сільськогосподарських потреб (емфітевзис)	Відсутні
10	Території та об'єкти природно-заповідного фонду	Відсутні
10.01	Національні природні парки	Відсутні

11/2023-ДПТ.ПЗ

Арк.

Змн.	Арк.	№ докум.	Підпис	Дата

10.02	Біосферні заповідники	Відсутні
10.03	Регіональні ландшафтні парки	Відсутні
10.04	Заказники	Відсутні
10.05	Пам'ятки природи	Відсутні
10.06	Заповідні урочища	Відсутні
10.07	Парки-пам'ятки садово-паркового мистецтва	Відсутні
10.08	Заповідні зони національних природних парків	Відсутні
10.09	Зони регульованої рекреації національних природних парків	Відсутні
10.10	Зони стаціонарної рекреації національних природних парків	Відсутні
10.11	Господарські зони національних природних парків	Відсутні
10.12	Заповідні зони біосферних заповідників	Відсутні
10.13	Буферні зони біосферних заповідників	Відсутні
10.14	Зони антропогенних ландшафтів біосферних заповідників	Відсутні
10.15	Зони регульованого заповідного режиму біосферних заповідників	Відсутні
10.16	Заповідні зони регіональних ландшафтних парків	Відсутні
10.17	Зони регульованої рекреації регіональних ландшафтних парків	Відсутні
10.18	Зони стаціонарної рекреації регіональних ландшафтних парків	Відсутні
10.19	Господарські зони регіональних ландшафтних парків	Відсутні
10.20	Заповідні зони парків-пам'яток садово-паркового мистецтва	Відсутні
10.21	Експозиційні зони парків-пам'яток садово-паркового мистецтва	Відсутні
10.22	Наукові зони парків-пам'яток садово-паркового мистецтва	Відсутні
10.23	Адміністративно-господарські зони парків-пам'яток садово-паркового мистецтва	Відсутні
10.24	Охоронні зони територій та об'єктів природно-заповідного фонду	Відсутні
10.25	Території, зарезервовані з метою наступного заповідання	Відсутні
10.26	Природний заповідник	Відсутні
10.27	Ботанічний сад	Відсутні
10.28	Заповідна зона ботанічного саду	Відсутні
10.29	Експозиційна зона ботанічного саду	Відсутні
10.30	Наукова зона ботанічного саду	Відсутні
10.31	Адміністративно-господарська зона ботанічного саду	Відсутні
10.32	Дендрологічний парк	Відсутні

					11/2023-ДПТ.ПЗ	Арк.
Змн.	Арк.	№ докум.	Підпис	Дата		

10.33	Заповідна зона дендрологічного парку	Відсутні
10.34	Експозиційна зона дендрологічного парку	Відсутні
10.35	Наукова зона дендрологічного парку	Відсутні
10.36	Адміністративно-господарська зона дендрологічного парку	Відсутні
10.37	Зоологічний парк	Відсутні
10.38	Експозиційна зона зоологічного парку	Відсутні
10.39	Наукова зона зоологічного парку	Відсутні
10.40	Рекреаційна зона зоологічного парку	Відсутні
10.41	Господарська зона зоологічного парку	Відсутні
11	Території, до складу яких входять земельні ділянки, необхідні для розміщення об'єктів, щодо яких відповідно до закону може здійснюватися примусове відчуження земельних ділянок з мотивів суспільної необхідності	Відсутні
12	Заборона на зміну цільового призначення земельної ділянки, ландшафту	Відсутні
13	Заборона на провадження окремих видів діяльності	Відсутні
14	Обов'язок щодо утримання та збереження полезахисних лісових смуг	Відсутні
15	Буферна зона	Відсутні
15.01	Буферна зона навколо об'єкта культурної спадщини	Відсутні
16	Території та об'єкти культурної спадщини	Відсутні
16.01	Пам'ятки культурної спадщини та/або їх території	Відсутні
16.02	Історико-культурні заповідники	Відсутні
16.03	Історико-культурні заповідні території	Відсутні
16.04	Охоронювані археологічні території	Відсутні
16.05	Музеї просто неба	Відсутні
16.06	Меморіальні музеї-садиби	Відсутні
16.07	Історичні ареали населених місць	Відсутні
16.08	Об'єкти культурної всесвітньої спадщини	Відсутні
16.09	Інші території та об'єкти культурної спадщини	Відсутні

**ПЕРЕЛІК**  
**обмежень щодо використання земель та земельних ділянок**  
**(проектний стан)**

Земельна ділянка №6

					11/2023-ДПТ.ПЗ	Арк.
Змн.	Арк.	№ докум.	Підпис	Дата		

Кадастровий номер: 0510100000:01:009:0084

Площа: 1,4155 га

Код	Назва	Наявність/Площа
01	Охоронна зона	Відсутні
01.01	Охоронна зона навколо території та об'єкта природно-заповідного фонду	Відсутні
01.02	Зона охорони пам'ятки культурної спадщини	Відсутні
01.02.1	Охоронна зона пам'ятки культурної спадщини	Відсутні
01.02.2	Зона регулювання забудови	Відсутні
01.02.3	Зона охоронюваного ландшафту	Відсутні
01.02.4	Зона охорони археологічного культурного шару	Відсутні
01.03	Охоронна зона навколо (уздовж) об'єкта транспорту	Відсутні
01.03.1	Санітарно-захисна зона навколо (уздовж) об'єкта транспорту	Відсутні
01.04	Охоронна зона навколо (уздовж) об'єкта зв'язку	Відсутні
01.04.1	Охоронна зона навколо (уздовж) об'єкта електрозв'язку	Відсутні
01.04.2	Санітарно-захисна зона навколо (уздовж) об'єкта електрозв'язку	Відсутні
01.05	Охоронна зона навколо (уздовж) об'єкта енергетичної системи	Відсутні
01.05.1	Санітарно-захисна зона навколо (уздовж) об'єкта енергетичної системи	Відсутні
01.06	Охоронна зона навколо об'єкта гідрометеорологічної діяльності	Відсутні
01.07	Охоронна зона навколо геодезичного пункту	Відсутні
01.08	Охоронна зона навколо інженерних комунікацій	Відсутні
01.08.1	Санітарно-захисні смуги навколо інженерних комунікацій	Відсутні
01.09	Охоронна зона навколо промислового об'єкта	Відсутні
01.09.1	Санітарно-захисна смуга навколо промислового об'єкта	Відсутні
02	Зона санітарної охорони	Відсутні
02.01	Зона санітарної охорони джерел та об'єктів централізованого питного водопостачання	Відсутні
02.01.1	Перший пояс зони санітарної охорони джерел та об'єктів централізованого питного водопостачання (суворого режиму)	Відсутні
02.01.2	Другий пояс зони санітарної охорони джерел та об'єктів централізованого питного водопостачання (обмеження)	Відсутні
02.01.3	Третій пояс зони санітарної охорони джерел та об'єктів централізованого питного водопостачання (спостереження)	Відсутні

					11/2023-ДПТ.ПЗ	Арк.
Змн.	Арк.	№ докум.	Підпис	Дата		

02.01.4	Санітарно-захисна смуга об'єкта водопостачання	Відсутні
02.02	Округ санітарної охорони курортів	Відсутні
02.02.1	Перша зона округу санітарної охорони курорту (зона суворого режиму)	Відсутні
02.02.2	Друга зона округу санітарної охорони курорту (зона обмежень)	Відсутні
02.02.3	Третя зона округу санітарної охорони курорту (зона спостережень)	Відсутні
03	Санітарні зони, відстані, розриви	Відсутні
<b>03.01</b>	<b>Санітарно-захисна зона навколо об'єкта</b>	<b>1,4155 га</b>
03.02	Санітарна відстань (розрив) від об'єкта	Відсутні
04	Зона особливого режиму використання земель	Відсутні
04.01	Прикордонна смуга	Відсутні
04.02	Зона особливого режиму використання земель навколо військової частини, інших військових формувань	Відсутні
04.03	Зона особливого режиму використання земель навколо військових об'єктів	Відсутні
05	Водоохоронне обмеження	Відсутні
05.01	Водоохоронна зона	Відсутні
05.02	Прибережна захисна смуга вздовж річок, навколо водойм та на островах	Відсутні
05.03	Прибережна захисна смуга вздовж морів, морських заток і лиманів та на островах у внутрішніх морських водах	Відсутні
05.04	Берегова смуга водних шляхів	Відсутні
05.05	Смуга відведення	Відсутні
05.06	Пляжна зона	Відсутні
06	Інше обмеження	Відсутні
06.01	Зона особливого режиму забудови	Відсутні
06.01.1	Території в червоних лініях	Відсутні
06.01.2	Території в зелених лініях	Відсутні
06.01.3	Території в блакитних лініях	Відсутні
06.01.4	Території в жовтих лініях	Відсутні
06.01.5	Території в лініях регулювання забудови	Відсутні
06.02	Територія, що зазнала радіоактивного забруднення внаслідок Чорнобильської катастрофи	Відсутні
06.02.1	Зона відчуження	Відсутні

					11/2023-ДПТ.ПЗ	Арк.
Змн.	Арк.	№ докум.	Підпис	Дата		

06.02.2	Зона безумовного (обов'язкового) відселення	Відсутні
06.02.3	Зона гарантованого добровільного відселення	Відсутні
06.03	Зона надзвичайної екологічної ситуації	Відсутні
06.04	Умова додержання природоохоронних вимог або виконання визначених робіт	Відсутні
06.05	Авіаційне, радіолокаційне обмеження	Відсутні
06.05.1	Зона обмеження забудови від радіотехнічних, радіолокаційних об'єктів	Відсутні
06.05.2	Поверхня обмеження забудови	Відсутні
06.05.3	Зона обмежень забудови щодо умов авіаційного шуму	Відсутні
06.05.4	Захисна зона аеронавігаційного обладнання	Відсутні
06.05.5	Смуга повітряних підходів	Відсутні
06.06	Історико-культурне обмеження	Відсутні
06.06.1	Буферна зона об'єкта всесвітньої спадщини	Відсутні
06.06.2	Історичний ареал населеного місця	Відсутні
06.06.3	Охоронювана археологічна територія	Відсутні
06.06.4	Історико-культурний заповідник	Відсутні
06.06.5	Історико-культурна заповідна територія	Відсутні
07	Земельні сервітути	Відсутні
07.01	Право проходу та проїзду на велосипеді	Відсутні
07.02	Право проїзду на транспортному засобі по наявному шляху	Відсутні
07.03	Право прокладення та експлуатації ліній електропередачі, зв'язку, трубопроводів, інших лінійних комунікацій	Відсутні
07.04	Право прокладати на свою земельну ділянку водопровід із чужої природної водойми або через чужу земельну ділянку	Відсутні
07.05	Право відводу води із своєї земельної ділянки на сусідню або через сусідню земельну ділянку	Відсутні
07.06	Право забору води з природної водойми, розташованої на сусідній земельній ділянці, та право проходу до природної водойми	Відсутні
07.07	Право поїти свою худобу із природної водойми, розташованої на сусідній земельній ділянці, та право прогону худоби до природної водойми	Відсутні
07.08	Право прогону худоби по наявному шляху	Відсутні
07.09	Право встановлення будівельних розташувань та складування будівельних матеріалів з метою ремонту будівель та споруд	Відсутні
07.10	Інші земельні сервітути	Відсутні

					11/2023-ДПТ.ПЗ	Арк.
Змн.	Арк.	№ докум.	Підпис	Дата		

07.11	Право на розміщення тимчасових споруд (малих архітектурних форм)	Відсутні
07.12	Право на будівництво та розміщення об'єктів нафтогазовидобування	Відсутні
07.13	Право на розміщення об'єктів трубопровідного транспорту	Відсутні
07.14	Право на користування земельною ділянкою для потреб дослідно-промислової розробки родовищ бурштину, інших корисних копалин загальнодержавного значення та/або видобування бурштину, інших корисних копалин загальнодержавного значення, за умови що при цьому не порушуються права землевласника, передбачені статтею 98 Земельного кодексу України	Відсутні
07.15	Право розміщення (переміщення, пересування) об'єктів інженерної інфраструктури меліоративних систем	Відсутні
08	Право користування чужою земельною ділянкою для забудови (суперфіцій)	Відсутні
09	Право користування чужою земельною ділянкою для сільськогосподарських потреб (емфітевзис)	Відсутні
10	Території та об'єкти природно-заповідного фонду	Відсутні
10.01	Національні природні парки	Відсутні
10.02	Біосферні заповідники	Відсутні
10.03	Регіональні ландшафтні парки	Відсутні
10.04	Заказники	Відсутні
10.05	Пам'ятки природи	Відсутні
10.06	Заповідні урочища	Відсутні
10.07	Парки-пам'ятки садово-паркового мистецтва	Відсутні
10.08	Заповідні зони національних природних парків	Відсутні
10.09	Зони регульованої рекреації національних природних парків	Відсутні
10.10	Зони стаціонарної рекреації національних природних парків	Відсутні
10.11	Господарські зони національних природних парків	Відсутні
10.12	Заповідні зони біосферних заповідників	Відсутні
10.13	Буферні зони біосферних заповідників	Відсутні
10.14	Зони антропогенних ландшафтів біосферних заповідників	Відсутні
10.15	Зони регульованого заповідного режиму біосферних заповідників	Відсутні
10.16	Заповідні зони регіональних ландшафтних парків	Відсутні
10.17	Зони регульованої рекреації регіональних ландшафтних парків	Відсутні
10.18	Зони стаціонарної рекреації регіональних ландшафтних парків	Відсутні
10.19	Господарські зони регіональних ландшафтних парків	Відсутні

					11/2023-ДПТ.ПЗ	Арк.
Змн.	Арк.	№ докум.	Підпис	Дата		

10.20	Заповідні зони парків-пам'яток садово-паркового мистецтва	Відсутні
10.21	Експозиційні зони парків-пам'яток садово-паркового мистецтва	Відсутні
10.22	Наукові зони парків-пам'яток садово-паркового мистецтва	Відсутні
10.23	Адміністративно-господарські зони парків-пам'яток садово-паркового мистецтва	Відсутні
10.24	Охоронні зони територій та об'єктів природно-заповідного фонду	Відсутні
10.25	Території, зарезервовані з метою наступного заповідання	Відсутні
10.26	Природний заповідник	Відсутні
10.27	Ботанічний сад	Відсутні
10.28	Заповідна зона ботанічного саду	Відсутні
10.29	Експозиційна зона ботанічного саду	Відсутні
10.30	Наукова зона ботанічного саду	Відсутні
10.31	Адміністративно-господарська зона ботанічного саду	Відсутні
10.32	Дендрологічний парк	Відсутні
10.33	Заповідна зона дендрологічного парку	Відсутні
10.34	Експозиційна зона дендрологічного парку	Відсутні
10.35	Наукова зона дендрологічного парку	Відсутні
10.36	Адміністративно-господарська зона дендрологічного парку	Відсутні
10.37	Зоологічний парк	Відсутні
10.38	Експозиційна зона зоологічного парку	Відсутні
10.39	Наукова зона зоологічного парку	Відсутні
10.40	Рекреаційна зона зоологічного парку	Відсутні
10.41	Господарська зона зоологічного парку	Відсутні
11	Території, до складу яких входять земельні ділянки, необхідні для розміщення об'єктів, щодо яких відповідно до закону може здійснюватися примусове відчуження земельних ділянок з мотивів суспільної необхідності	Відсутні
12	Заборона на зміну цільового призначення земельної ділянки, ландшафту	Відсутні
13	Заборона на провадження окремих видів діяльності	Відсутні
14	Обов'язок щодо утримання та збереження полезахисних лісових смуг	Відсутні
15	Буферна зона	Відсутні
15.01	Буферна зона навколо об'єкта культурної спадщини	Відсутні

						11/2023-ДПТ.ПЗ	Арк.
Змн.	Арк.	№ докум.	Підпис	Дата			

16	Території та об'єкти культурної спадщини	Відсутні
16.01	Пам'ятки культурної спадщини та/або їх території	Відсутні
16.02	Історико-культурні заповідники	Відсутні
16.03	Історико-культурні заповідні території	Відсутні
16.04	Охоронювані археологічні території	Відсутні
16.05	Музеї просто неба	Відсутні
16.06	Меморіальні музеї-садиби	Відсутні
16.07	Історичні ареали населених місць	Відсутні
16.08	Об'єкти культурної всесвітньої спадщини	Відсутні
16.09	Інші території та об'єкти культурної спадщини	Відсутні

**ПЕРЕЛІК**  
**обмежень щодо використання земель та земельних ділянок**  
**(проектний стан)**

Земельна ділянка №7

Кадастровий номер: 0520655900:07:017:0083

Площа: 0,0841 га

Код	Назва	Наявність/Площа
01	Охоронна зона	Відсутні
01.01	Охоронна зона навколо території та об'єкта природно-заповідного фонду	Відсутні
01.02	Зона охорони пам'ятки культурної спадщини	Відсутні
01.02.1	Охоронна зона пам'ятки культурної спадщини	Відсутні
01.02.2	Зона регулювання забудови	Відсутні
01.02.3	Зона охоронюваного ландшафту	Відсутні
01.02.4	Зона охорони археологічного культурного шару	Відсутні
01.03	Охоронна зона навколо (уздовж) об'єкта транспорту	Відсутні
01.03.1	Санітарно-захисна зона навколо (уздовж) об'єкта транспорту	Відсутні
01.04	Охоронна зона навколо (уздовж) об'єкта зв'язку	Відсутні
01.04.1	Охоронна зона навколо (уздовж) об'єкта електрозв'язку	Відсутні
01.04.2	Санітарно-захисна зона навколо (уздовж) об'єкта електрозв'язку	Відсутні
01.05	Охоронна зона навколо (уздовж) об'єкта енергетичної системи	Відсутні
01.05.1	Санітарно-захисна зона навколо (уздовж) об'єкта енергетичної системи	Відсутні
01.06	Охоронна зона навколо об'єкта гідрометеорологічної діяльності	Відсутні

					11/2023-ДПТ.ПЗ	Арк.
Змн.	Арк.	№ докум.	Підпис	Дата		

01.07	Охоронна зона навколо геодезичного пункту	Відсутні
01.08	Охоронна зона навколо інженерних комунікацій	Відсутні
01.08.1	Санітарно-захисні смуги навколо інженерних комунікацій	Відсутні
01.09	Охоронна зона навколо промислового об'єкта	Відсутні
01.09.1	Санітарно-захисна смуга навколо промислового об'єкта	Відсутні
02	Зона санітарної охорони	Відсутні
02.01	Зона санітарної охорони джерел та об'єктів централізованого питного водопостачання	Відсутні
02.01.1	Перший пояс зони санітарної охорони джерел та об'єктів централізованого питного водопостачання (суворого режиму)	Відсутні
02.01.2	Другий пояс зони санітарної охорони джерел та об'єктів централізованого питного водопостачання (обмеження)	Відсутні
02.01.3	Третій пояс зони санітарної охорони джерел та об'єктів централізованого питного водопостачання (спостереження)	Відсутні
02.01.4	Санітарно-захисна смуга об'єкта водопостачання	Відсутні
02.02	Округ санітарної охорони курортів	Відсутні
02.02.1	Перша зона округу санітарної охорони курорту (зона суворого режиму)	Відсутні
02.02.2	Друга зона округу санітарної охорони курорту (зона обмежень)	Відсутні
02.02.3	Третя зона округу санітарної охорони курорту (зона спостережень)	Відсутні
03	Санітарні зони, відстані, розриви	Відсутні
<b>03.01</b>	<b>Санітарно-захисна зона навколо об'єкта</b>	<b>0,0841 га</b>
03.02	Санітарна відстань (розрив) від об'єкта	Відсутні
04	Зона особливого режиму використання земель	Відсутні
04.01	Прикордонна смуга	Відсутні
04.02	Зона особливого режиму використання земель навколо військової частини, інших військових формувань	Відсутні
04.03	Зона особливого режиму використання земель навколо військових об'єктів	Відсутні
05	Водоохоронне обмеження	Відсутні
05.01	Водоохоронна зона	Відсутні
05.02	Прибережна захисна смуга вздовж річок, навколо водойм та на островах	Відсутні
05.03	Прибережна захисна смуга вздовж морів, морських заток і лиманів та на островах у внутрішніх морських водах	Відсутні
05.04	Берегова смуга водних шляхів	Відсутні
05.05	Смуга відведення	Відсутні

										Арк.
Змн.	Арк.	№ докум.	Підпис	Дата						

11/2023-ДПТ.ПЗ

05.06	Пляжна зона	Відсутні
06	Інше обмеження	Відсутні
06.01	Зона особливого режиму забудови	Відсутні
06.01.1	Території в червоних лініях	Відсутні
06.01.2	Території в зелених лініях	Відсутні
06.01.3	Території в блакитних лініях	Відсутні
06.01.4	Території в жовтих лініях	Відсутні
06.01.5	Території в лініях регулювання забудови	Відсутні
06.02	Територія, що зазнала радіоактивного забруднення внаслідок Чорнобильської катастрофи	Відсутні
06.02.1	Зона відчуження	Відсутні
06.02.2	Зона безумовного (обов'язкового) відселення	Відсутні
06.02.3	Зона гарантованого добровільного відселення	Відсутні
06.03	Зона надзвичайної екологічної ситуації	Відсутні
06.04	Умова додержання природоохоронних вимог або виконання визначених робіт	Відсутні
06.05	Авіаційне, радіолокаційне обмеження	Відсутні
06.05.1	Зона обмеження забудови від радіотехнічних, радіолокаційних об'єктів	Відсутні
06.05.2	Поверхня обмеження забудови	Відсутні
06.05.3	Зона обмежень забудови щодо умов авіаційного шуму	Відсутні
06.05.4	Захисна зона аеронавігаційного обладнання	Відсутні
06.05.5	Смуга повітряних підходів	Відсутні
06.06	Історико-культурне обмеження	Відсутні
06.06.1	Буферна зона об'єкта всесвітньої спадщини	Відсутні
06.06.2	Історичний ареал населеного місця	Відсутні
06.06.3	Охоронювана археологічна територія	Відсутні
06.06.4	Історико-культурний заповідник	Відсутні
06.06.5	Історико-культурна заповідна територія	Відсутні
07	Земельні сервітути	Відсутні
07.01	Право проходу та проїзду на велосипеді	Відсутні
07.02	Право проїзду на транспортному засобі по наявному шляху	Відсутні
07.03	Право прокладення та експлуатації ліній електропередачі, зв'язку, трубопроводів, інших лінійних комунікацій	Відсутні

					11/2023-ДПТ.ПЗ	Арк.
Змн.	Арк.	№ докум.	Підпис	Дата		

07.04	Право прокладати на свою земельну ділянку водопровід із чужої природної водойми або через чужу земельну ділянку	Відсутні
07.05	Право відводу води із своєї земельної ділянки на сусідню або через сусідню земельну ділянку	Відсутні
07.06	Право забору води з природної водойми, розташованої на сусідній земельній ділянці, та право проходу до природної водойми	Відсутні
07.07	Право поїти свою худобу із природної водойми, розташованої на сусідній земельній ділянці, та право прогону худоби до природної водойми	Відсутні
07.08	Право прогону худоби по наявному шляху	Відсутні
07.09	Право встановлення будівельних розташувань та складування будівельних матеріалів з метою ремонту будівель та споруд	Відсутні
07.10	Інші земельні сервітути	Відсутні
07.11	Право на розміщення тимчасових споруд (малих архітектурних форм)	Відсутні
07.12	Право на будівництво та розміщення об'єктів нафтогазовидобування	Відсутні
07.13	Право на розміщення об'єктів трубопровідного транспорту	Відсутні
07.14	Право на користування земельною ділянкою для потреб дослідно-промислової розробки родовищ бурштину, інших корисних копалин загальнодержавного значення та/або видобування бурштину, інших корисних копалин загальнодержавного значення, за умови що при цьому не порушуються права землевласника, передбачені статтею 98 Земельного кодексу України	Відсутні
07.15	Право розміщення (переміщення, пересування) об'єктів інженерної інфраструктури меліоративних систем	Відсутні
08	Право користування чужою земельною ділянкою для забудови (суперфіцій)	Відсутні
09	Право користування чужою земельною ділянкою для сільськогосподарських потреб (емфітевзис)	Відсутні
10	Території та об'єкти природно-заповідного фонду	Відсутні
10.01	Національні природні парки	Відсутні
10.02	Біосферні заповідники	Відсутні
10.03	Регіональні ландшафтні парки	Відсутні
10.04	Заказники	Відсутні
10.05	Пам'ятки природи	Відсутні
10.06	Заповідні урочища	Відсутні
10.07	Парки-пам'ятки садово-паркового мистецтва	Відсутні
10.08	Заповідні зони національних природних парків	Відсутні
10.09	Зони регульованої рекреації національних природних парків	Відсутні
10.10	Зони стаціонарної рекреації національних природних парків	Відсутні

					11/2023-ДПТ.ПЗ	Арк.
Змн.	Арк.	№ докум.	Підпис	Дата		

10.11	Господарські зони національних природних парків	Відсутні
10.12	Заповідні зони біосферних заповідників	Відсутні
10.13	Буферні зони біосферних заповідників	Відсутні
10.14	Зони антропогенних ландшафтів біосферних заповідників	Відсутні
10.15	Зони регульованого заповідного режиму біосферних заповідників	Відсутні
10.16	Заповідні зони регіональних ландшафтних парків	Відсутні
10.17	Зони регульованої рекреації регіональних ландшафтних парків	Відсутні
10.18	Зони стаціонарної рекреації регіональних ландшафтних парків	Відсутні
10.19	Господарські зони регіональних ландшафтних парків	Відсутні
10.20	Заповідні зони парків-пам'яток садово-паркового мистецтва	Відсутні
10.21	Експозиційні зони парків-пам'яток садово-паркового мистецтва	Відсутні
10.22	Наукові зони парків-пам'яток садово-паркового мистецтва	Відсутні
10.23	Адміністративно-господарські зони парків-пам'яток садово-паркового мистецтва	Відсутні
10.24	Охоронні зони територій та об'єктів природно-заповідного фонду	Відсутні
10.25	Території, зарезервовані з метою наступного заповідання	Відсутні
10.26	Природний заповідник	Відсутні
10.27	Ботанічний сад	Відсутні
10.28	Заповідна зона ботанічного саду	Відсутні
10.29	Експозиційна зона ботанічного саду	Відсутні
10.30	Наукова зона ботанічного саду	Відсутні
10.31	Адміністративно-господарська зона ботанічного саду	Відсутні
10.32	Дендрологічний парк	Відсутні
10.33	Заповідна зона дендрологічного парку	Відсутні
10.34	Експозиційна зона дендрологічного парку	Відсутні
10.35	Наукова зона дендрологічного парку	Відсутні
10.36	Адміністративно-господарська зона дендрологічного парку	Відсутні
10.37	Зоологічний парк	Відсутні
10.38	Експозиційна зона зоологічного парку	Відсутні
10.39	Наукова зона зоологічного парку	Відсутні
10.40	Рекреаційна зона зоологічного парку	Відсутні
10.41	Господарська зона зоологічного парку	Відсутні

					11/2023-ДПТ.ПЗ	Арк.
Змн.	Арк.	№ докум.	Підпис	Дата		

11	Території, до складу яких входять земельні ділянки, необхідні для розміщення об'єктів, щодо яких відповідно до закону може здійснюватися примусове відчуження земельних ділянок з мотивів суспільної необхідності	Відсутні
12	Заборона на зміну цільового призначення земельної ділянки, ландшафту	Відсутні
13	Заборона на провадження окремих видів діяльності	Відсутні
14	Обов'язок щодо утримання та збереження поєзакисних лісових смуг	Відсутні
15	Буферна зона	Відсутні
15.01	Буферна зона навколо об'єкта культурної спадщини	Відсутні
16	Території та об'єкти культурної спадщини	Відсутні
16.01	Пам'ятки культурної спадщини та/або їх території	Відсутні
16.02	Історико-культурні заповідники	Відсутні
16.03	Історико-культурні заповідні території	Відсутні
16.04	Охоронювані археологічні території	Відсутні
16.05	Музеї просто неба	Відсутні
16.06	Меморіальні музеї-садиби	Відсутні
16.07	Історичні ареали населених місць	Відсутні
16.08	Об'єкти культурної всесвітньої спадщини	Відсутні
16.09	Інші території та об'єкти культурної спадщини	Відсутні

**ПЕРЕЛІК**  
**обмежень щодо використання земель та земельних ділянок**  
**(проектний стан)**

Земельна ділянка №8

Кадастровий номер: 0510100000:01:121:0050

Площа: 0,6000 га

Код	Назва	Наявність/Площа
01	Охоронна зона	Відсутні
01.01	Охоронна зона навколо території та об'єкта природно-заповідного фонду	Відсутні
01.02	Зона охорони пам'ятки культурної спадщини	Відсутні
01.02.1	Охоронна зона пам'ятки культурної спадщини	Відсутні
01.02.2	Зона регулювання забудови	Відсутні

					11/2023-ДПТ.ПЗ	Арк.
Змн.	Арк.	№ докум.	Підпис	Дата		

01.02.3	Зона охоронюваного ландшафту	Відсутні
01.02.4	Зона охорони археологічного культурного шару	Відсутні
01.03	Охоронна зона навколо (уздовж) об'єкта транспорту	Відсутні
01.03.1	Санітарно-захисна зона навколо (уздовж) об'єкта транспорту	Відсутні
01.04	Охоронна зона навколо (уздовж) об'єкта зв'язку	Відсутні
01.04.1	Охоронна зона навколо (уздовж) об'єкта електрозв'язку	Відсутні
01.04.2	Санітарно-захисна зона навколо (уздовж) об'єкта електрозв'язку	Відсутні
01.05	Охоронна зона навколо (уздовж) об'єкта енергетичної системи	Відсутні
01.05.1	Санітарно-захисна зона навколо (уздовж) об'єкта енергетичної системи	Відсутні
01.06	Охоронна зона навколо об'єкта гідрометеорологічної діяльності	Відсутні
01.07	Охоронна зона навколо геодезичного пункту	Відсутні
01.08	Охоронна зона навколо інженерних комунікацій	Відсутні
01.08.1	Санітарно-захисні смуги навколо інженерних комунікацій	Відсутні
01.09	Охоронна зона навколо промислового об'єкта	Відсутні
01.09.1	Санітарно-захисна смуга навколо промислового об'єкта	Відсутні
02	Зона санітарної охорони	Відсутні
02.01	Зона санітарної охорони джерел та об'єктів централізованого питного водопостачання	Відсутні
02.01.1	Перший пояс зони санітарної охорони джерел та об'єктів централізованого питного водопостачання (суворого режиму)	Відсутні
02.01.2	Другий пояс зони санітарної охорони джерел та об'єктів централізованого питного водопостачання (обмеження)	Відсутні
02.01.3	Третій пояс зони санітарної охорони джерел та об'єктів централізованого питного водопостачання (спостереження)	Відсутні
02.01.4	Санітарно-захисна смуга об'єкта водопостачання	Відсутні
02.02	Округ санітарної охорони курортів	Відсутні
02.02.1	Перша зона округу санітарної охорони курорту (зона суворого режиму)	Відсутні
02.02.2	Друга зона округу санітарної охорони курорту (зона обмежень)	Відсутні
02.02.3	Третя зона округу санітарної охорони курорту (зона спостережень)	Відсутні
03	Санітарні зони, відстані, розриви	Відсутні
<b>03.01</b>	<b>Санітарно-захисна зона навколо об'єкта</b>	<b>0,6000 га</b>
03.02	Санітарна відстань (розрив) від об'єкта	Відсутні
04	Зона особливого режиму використання земель	Відсутні

					11/2023-ДПТ.ПЗ	Арк.
Змн.	Арк.	№ докум.	Підпис	Дата		

04.01	Прикордонна смуга	Відсутні
04.02	Зона особливого режиму використання земель навколо військової частини, інших військових формувань	Відсутні
04.03	Зона особливого режиму використання земель навколо військових об'єктів	Відсутні
05	Водоохоронне обмеження	Відсутні
05.01	Водоохоронна зона	Відсутні
05.02	Прибережна захисна смуга вздовж річок, навколо водойм та на островах	Відсутні
05.03	Прибережна захисна смуга вздовж морів, морських заток і лиманів та на островах у внутрішніх морських водах	Відсутні
05.04	Берегова смуга водних шляхів	Відсутні
05.05	Смуга відведення	Відсутні
05.06	Пляжна зона	Відсутні
06	Інше обмеження	Відсутні
06.01	Зона особливого режиму забудови	Відсутні
06.01.1	Території в червоних лініях	Відсутні
06.01.2	Території в зелених лініях	Відсутні
06.01.3	Території в блакитних лініях	Відсутні
06.01.4	Території в жовтих лініях	Відсутні
06.01.5	Території в лініях регулювання забудови	Відсутні
06.02	Територія, що зазнала радіоактивного забруднення внаслідок Чорнобильської катастрофи	Відсутні
06.02.1	Зона відчуження	Відсутні
06.02.2	Зона безумовного (обов'язкового) відселення	Відсутні
06.02.3	Зона гарантованого добровільного відселення	Відсутні
06.03	Зона надзвичайної екологічної ситуації	Відсутні
06.04	Умова додержання природоохоронних вимог або виконання визначених робіт	Відсутні
06.05	Авіаційне, радіолокаційне обмеження	Відсутні
06.05.1	Зона обмеження забудови від радіотехнічних, радіолокаційних об'єктів	Відсутні
06.05.2	Поверхня обмеження забудови	Відсутні
06.05.3	Зона обмежень забудови щодо умов авіаційного шуму	Відсутні
06.05.4	Захисна зона аеронавігаційного обладнання	Відсутні
06.05.5	Смуга повітряних підходів	Відсутні

					11/2023-ДПТ.ПЗ	Арк.
Змн.	Арк.	№ докум.	Підпис	Дата		

06.06	Історико-культурне обмеження	Відсутні
06.06.1	Буферна зона об'єкта всесвітньої спадщини	Відсутні
06.06.2	Історичний ареал населеного місця	Відсутні
06.06.3	Охоронювана археологічна територія	Відсутні
06.06.4	Історико-культурний заповідник	Відсутні
06.06.5	Історико-культурна заповідна територія	Відсутні
07	Земельні сервітути	Відсутні
07.01	Право проходу та проїзду на велосипеді	Відсутні
07.02	Право проїзду на транспортному засобі по наявному шляху	Відсутні
07.03	Право прокладення та експлуатації ліній електропередачі, зв'язку, трубопроводів, інших лінійних комунікацій	Відсутні
07.04	Право прокладати на свою земельну ділянку водопровід із чужої природної водойми або через чужу земельну ділянку	Відсутні
07.05	Право відводу води із своєї земельної ділянки на сусідню або через сусідню земельну ділянку	Відсутні
07.06	Право забору води з природної водойми, розташованої на сусідній земельній ділянці, та право проходу до природної водойми	Відсутні
07.07	Право поїти свою худобу із природної водойми, розташованої на сусідній земельній ділянці, та право прогону худоби до природної водойми	Відсутні
07.08	Право прогону худоби по наявному шляху	Відсутні
07.09	Право встановлення будівельних розташувань та складування будівельних матеріалів з метою ремонту будівель та споруд	Відсутні
07.10	Інші земельні сервітути	Відсутні
07.11	Право на розміщення тимчасових споруд (малих архітектурних форм)	Відсутні
07.12	Право на будівництво та розміщення об'єктів нафтогазовидобування	Відсутні
07.13	Право на розміщення об'єктів трубопровідного транспорту	Відсутні
07.14	Право на користування земельною ділянкою для потреб дослідно-промислової розробки родовищ бурштину, інших корисних копалин загальнодержавного значення та/або видобування бурштину, інших корисних копалин загальнодержавного значення, за умови що при цьому не порушуються права землевласника, передбачені статтею 98 Земельного кодексу України	Відсутні
07.15	Право розміщення (переміщення, пересування) об'єктів інженерної інфраструктури меліоративних систем	Відсутні
08	Право користування чужою земельною ділянкою для забудови (суперфіцій)	Відсутні
09	Право користування чужою земельною ділянкою для сільськогосподарських потреб (емфітевзис)	Відсутні

					11/2023-ДПТ.ПЗ	Арк.
Змн.	Арк.	№ докум.	Підпис	Дата		

10	Території та об'єкти природно-заповідного фонду	Відсутні
10.01	Національні природні парки	Відсутні
10.02	Біосферні заповідники	Відсутні
10.03	Регіональні ландшафтні парки	Відсутні
10.04	Заказники	Відсутні
10.05	Пам'ятки природи	Відсутні
10.06	Заповідні урочища	Відсутні
10.07	Парки-пам'ятки садово-паркового мистецтва	Відсутні
10.08	Заповідні зони національних природних парків	Відсутні
10.09	Зони регульованої рекреації національних природних парків	Відсутні
10.10	Зони стаціонарної рекреації національних природних парків	Відсутні
10.11	Господарські зони національних природних парків	Відсутні
10.12	Заповідні зони біосферних заповідників	Відсутні
10.13	Буферні зони біосферних заповідників	Відсутні
10.14	Зони антропогенних ландшафтів біосферних заповідників	Відсутні
10.15	Зони регульованого заповідного режиму біосферних заповідників	Відсутні
10.16	Заповідні зони регіональних ландшафтних парків	Відсутні
10.17	Зони регульованої рекреації регіональних ландшафтних парків	Відсутні
10.18	Зони стаціонарної рекреації регіональних ландшафтних парків	Відсутні
10.19	Господарські зони регіональних ландшафтних парків	Відсутні
10.20	Заповідні зони парків-пам'яток садово-паркового мистецтва	Відсутні
10.21	Експозиційні зони парків-пам'яток садово-паркового мистецтва	Відсутні
10.22	Наукові зони парків-пам'яток садово-паркового мистецтва	Відсутні
10.23	Адміністративно-господарські зони парків-пам'яток садово-паркового мистецтва	Відсутні
10.24	Охоронні зони територій та об'єктів природно-заповідного фонду	Відсутні
10.25	Території, зарезервовані з метою наступного заповідання	Відсутні
10.26	Природний заповідник	Відсутні
10.27	Ботанічний сад	Відсутні
10.28	Заповідна зона ботанічного саду	Відсутні
10.29	Експозиційна зона ботанічного саду	Відсутні
10.30	Наукова зона ботанічного саду	Відсутні

					11/2023-ДПТ.ПЗ	Арк.
Змн.	Арк.	№ докум.	Підпис	Дата		

10.31	Адміністративно-господарська зона ботанічного саду	Відсутні
10.32	Дендрологічний парк	Відсутні
10.33	Заповідна зона дендрологічного парку	Відсутні
10.34	Експозиційна зона дендрологічного парку	Відсутні
10.35	Наукова зона дендрологічного парку	Відсутні
10.36	Адміністративно-господарська зона дендрологічного парку	Відсутні
10.37	Зоологічний парк	Відсутні
10.38	Експозиційна зона зоологічного парку	Відсутні
10.39	Наукова зона зоологічного парку	Відсутні
10.40	Рекреаційна зона зоологічного парку	Відсутні
10.41	Господарська зона зоологічного парку	Відсутні
11	Території, до складу яких входять земельні ділянки, необхідні для розміщення об'єктів, щодо яких відповідно до закону може здійснюватися примусове відчуження земельних ділянок з мотивів суспільної необхідності	Відсутні
12	Заборона на зміну цільового призначення земельної ділянки, ландшафту	Відсутні
13	Заборона на провадження окремих видів діяльності	Відсутні
14	Обов'язок щодо утримання та збереження полезахисних лісових смуг	Відсутні
15	Буферна зона	Відсутні
15.01	Буферна зона навколо об'єкта культурної спадщини	Відсутні
16	Території та об'єкти культурної спадщини	Відсутні
16.01	Пам'ятки культурної спадщини та/або їх території	Відсутні
16.02	Історико-культурні заповідники	Відсутні
16.03	Історико-культурні заповідні території	Відсутні
16.04	Охоронювані археологічні території	Відсутні
16.05	Музеї просто неба	Відсутні
16.06	Меморіальні музеї-садиби	Відсутні
16.07	Історичні ареали населених місць	Відсутні
16.08	Об'єкти культурної всесвітньої спадщини	Відсутні
16.09	Інші території та об'єкти культурної спадщини	Відсутні

**ПЕРЕЛІК**  
**обмежень щодо використання земель та земельних ділянок**  
**(проектний стан)**

					11/2023-ДПТ.ПЗ	Арк.
Змн.	Арк.	№ докум.	Підпис	Дата		

Земельна ділянка №9

Кадастровий номер: 0520655900:07:017:0077

Площа: 0,8722 га

Код	Назва	Наявність/Площа
01	Охоронна зона	Відсутні
01.01	Охоронна зона навколо території та об'єкта природно-заповідного фонду	Відсутні
01.02	Зона охорони пам'ятки культурної спадщини	Відсутні
01.02.1	Охоронна зона пам'ятки культурної спадщини	Відсутні
01.02.2	Зона регулювання забудови	Відсутні
01.02.3	Зона охоронюваного ландшафту	Відсутні
01.02.4	Зона охорони археологічного культурного шару	Відсутні
01.03	Охоронна зона навколо (уздовж) об'єкта транспорту	Відсутні
01.03.1	Санітарно-захисна зона навколо (уздовж) об'єкта транспорту	Відсутні
01.04	Охоронна зона навколо (уздовж) об'єкта зв'язку	Відсутні
01.04.1	Охоронна зона навколо (уздовж) об'єкта електрозв'язку	Відсутні
01.04.2	Санітарно-захисна зона навколо (уздовж) об'єкта електрозв'язку	Відсутні
01.05	Охоронна зона навколо (уздовж) об'єкта енергетичної системи	Відсутні
01.05.1	Санітарно-захисна зона навколо (уздовж) об'єкта енергетичної системи	Відсутні
01.06	Охоронна зона навколо об'єкта гідрометеорологічної діяльності	Відсутні
01.07	Охоронна зона навколо геодезичного пункту	Відсутні
01.08	Охоронна зона навколо інженерних комунікацій	Відсутні
01.08.1	Санітарно-захисні смуги навколо інженерних комунікацій	Відсутні
01.09	Охоронна зона навколо промислового об'єкта	Відсутні
01.09.1	Санітарно-захисна смуга навколо промислового об'єкта	Відсутні
02	Зона санітарної охорони	Відсутні
02.01	Зона санітарної охорони джерел та об'єктів централізованого питного водопостачання	Відсутні
02.01.1	Перший пояс зони санітарної охорони джерел та об'єктів централізованого питного водопостачання (суворого режиму)	Відсутні
02.01.2	Другий пояс зони санітарної охорони джерел та об'єктів централізованого питного водопостачання (обмеження)	Відсутні
02.01.3	Третій пояс зони санітарної охорони джерел та об'єктів централізованого питного водопостачання (спостереження)	Відсутні

					11/2023-ДПТ.ПЗ	Арк.
Змн.	Арк.	№ докум.	Підпис	Дата		

02.01.4	Санітарно-захисна смуга об'єкта водопостачання	Відсутні
02.02	Округ санітарної охорони курортів	Відсутні
02.02.1	Перша зона округу санітарної охорони курорту (зона суворого режиму)	Відсутні
02.02.2	Друга зона округу санітарної охорони курорту (зона обмежень)	Відсутні
02.02.3	Третя зона округу санітарної охорони курорту (зона спостережень)	Відсутні
03	Санітарні зони, відстані, розриви	Відсутні
<b>03.01</b>	<b>Санітарно-захисна зона навколо об'єкта</b>	<b>0,8722 га</b>
03.02	Санітарна відстань (розрив) від об'єкта	Відсутні
04	Зона особливого режиму використання земель	Відсутні
04.01	Прикордонна смуга	Відсутні
04.02	Зона особливого режиму використання земель навколо військової частини, інших військових формувань	Відсутні
04.03	Зона особливого режиму використання земель навколо військових об'єктів	Відсутні
05	Водоохоронне обмеження	Відсутні
05.01	Водоохоронна зона	Відсутні
<b>05.02</b>	<b>Прибережна захисна смуга вздовж річок, навколо водойм та на островах</b>	<b>0,0099 га</b>
05.03	Прибережна захисна смуга вздовж морів, морських заток і лиманів та на островах у внутрішніх морських водах	Відсутні
05.04	Берегова смуга водних шляхів	Відсутні
05.05	Смуга відведення	Відсутні
05.06	Пляжна зона	Відсутні
06	Інше обмеження	Відсутні
06.01	Зона особливого режиму забудови	Відсутні
06.01.1	Території в червоних лініях	Відсутні
06.01.2	Території в зелених лініях	Відсутні
06.01.3	Території в блакитних лініях	Відсутні
06.01.4	Території в жовтих лініях	Відсутні
06.01.5	Території в лініях регулювання забудови	Відсутні
06.02	Територія, що зазнала радіоактивного забруднення внаслідок Чорнобильської катастрофи	Відсутні
06.02.1	Зона відчуження	Відсутні
06.02.2	Зона безумовного (обов'язкового) відселення	Відсутні

					11/2023-ДПТ.ПЗ	Арк.
Змн.	Арк.	№ докум.	Підпис	Дата		

06.02.3	Зона гарантованого добровільного відселення	Відсутні
06.03	Зона надзвичайної екологічної ситуації	Відсутні
06.04	Умова додержання природоохоронних вимог або виконання визначених робіт	Відсутні
06.05	Авіаційне, радіолокаційне обмеження	Відсутні
06.05.1	Зона обмеження забудови від радіотехнічних, радіолокаційних об'єктів	Відсутні
06.05.2	Поверхня обмеження забудови	Відсутні
06.05.3	Зона обмежень забудови щодо умов авіаційного шуму	Відсутні
06.05.4	Захисна зона аеронавігаційного обладнання	Відсутні
06.05.5	Смуга повітряних підходів	Відсутні
06.06	Історико-культурне обмеження	Відсутні
06.06.1	Буферна зона об'єкта всесвітньої спадщини	Відсутні
06.06.2	Історичний ареал населеного місця	Відсутні
06.06.3	Охоронювана археологічна територія	Відсутні
06.06.4	Історико-культурний заповідник	Відсутні
06.06.5	Історико-культурна заповідна територія	Відсутні
07	Земельні сервітути	Відсутні
07.01	Право проходу та проїзду на велосипеді	Відсутні
07.02	Право проїзду на транспортному засобі по наявному шляху	Відсутні
07.03	Право прокладення та експлуатації ліній електропередачі, зв'язку, трубопроводів, інших лінійних комунікацій	Відсутні
07.04	Право прокладати на свою земельну ділянку водопровід із чужої природної водойми або через чужу земельну ділянку	Відсутні
07.05	Право відводу води із своєї земельної ділянки на сусідню або через сусідню земельну ділянку	Відсутні
07.06	Право забору води з природної водойми, розташованої на сусідній земельній ділянці, та право проходу до природної водойми	Відсутні
07.07	Право поїти свою худобу із природної водойми, розташованої на сусідній земельній ділянці, та право прогону худоби до природної водойми	Відсутні
07.08	Право прогону худоби по наявному шляху	Відсутні
07.09	Право встановлення будівельних розташувань та складування будівельних матеріалів з метою ремонту будівель та споруд	Відсутні
07.10	Інші земельні сервітути	Відсутні
07.11	Право на розміщення тимчасових споруд (малих архітектурних форм)	Відсутні

					11/2023-ДПТ.ПЗ	Арк.
Змн.	Арк.	№ докум.	Підпис	Дата		

07.12	Право на будівництво та розміщення об'єктів нафтогазовидобування	Відсутні
07.13	Право на розміщення об'єктів трубопровідного транспорту	Відсутні
07.14	Право на користування земельною ділянкою для потреб дослідно-промислової розробки родовищ бурштину, інших корисних копалин загальнодержавного значення та/або видобування бурштину, інших корисних копалин загальнодержавного значення, за умови що при цьому не порушуються права землевласника, передбачені статтею 98 Земельного кодексу України	Відсутні
07.15	Право розміщення (переміщення, пересування) об'єктів інженерної інфраструктури меліоративних систем	Відсутні
08	Право користування чужою земельною ділянкою для забудови (суперфіцій)	Відсутні
09	Право користування чужою земельною ділянкою для сільськогосподарських потреб (емфітевзис)	Відсутні
10	Території та об'єкти природно-заповідного фонду	Відсутні
10.01	Національні природні парки	Відсутні
10.02	Біосферні заповідники	Відсутні
10.03	Регіональні ландшафтні парки	Відсутні
10.04	Заказники	Відсутні
10.05	Пам'ятки природи	Відсутні
10.06	Заповідні урочища	Відсутні
10.07	Парки-пам'ятки садово-паркового мистецтва	Відсутні
10.08	Заповідні зони національних природних парків	Відсутні
10.09	Зони регульованої рекреації національних природних парків	Відсутні
10.10	Зони стаціонарної рекреації національних природних парків	Відсутні
10.11	Господарські зони національних природних парків	Відсутні
10.12	Заповідні зони біосферних заповідників	Відсутні
10.13	Буферні зони біосферних заповідників	Відсутні
10.14	Зони антропогенних ландшафтів біосферних заповідників	Відсутні
10.15	Зони регульованого заповідного режиму біосферних заповідників	Відсутні
10.16	Заповідні зони регіональних ландшафтних парків	Відсутні
10.17	Зони регульованої рекреації регіональних ландшафтних парків	Відсутні
10.18	Зони стаціонарної рекреації регіональних ландшафтних парків	Відсутні
10.19	Господарські зони регіональних ландшафтних парків	Відсутні
10.20	Заповідні зони парків-пам'яток садово-паркового мистецтва	Відсутні

						11/2023-ДПТ.ПЗ	Арк.
Змн.	Арк.	№ докум.	Підпис	Дата			

10.21	Експозиційні зони парків-пам'яток садово-паркового мистецтва	Відсутні
10.22	Наукові зони парків-пам'яток садово-паркового мистецтва	Відсутні
10.23	Адміністративно-господарські зони парків-пам'яток садово-паркового мистецтва	Відсутні
10.24	Охоронні зони територій та об'єктів природно-заповідного фонду	Відсутні
10.25	Території, зарезервовані з метою наступного заповідання	Відсутні
10.26	Природний заповідник	Відсутні
10.27	Ботанічний сад	Відсутні
10.28	Заповідна зона ботанічного саду	Відсутні
10.29	Експозиційна зона ботанічного саду	Відсутні
10.30	Наукова зона ботанічного саду	Відсутні
10.31	Адміністративно-господарська зона ботанічного саду	Відсутні
10.32	Дендрологічний парк	Відсутні
10.33	Заповідна зона дендрологічного парку	Відсутні
10.34	Експозиційна зона дендрологічного парку	Відсутні
10.35	Наукова зона дендрологічного парку	Відсутні
10.36	Адміністративно-господарська зона дендрологічного парку	Відсутні
10.37	Зоологічний парк	Відсутні
10.38	Експозиційна зона зоологічного парку	Відсутні
10.39	Наукова зона зоологічного парку	Відсутні
10.40	Рекреаційна зона зоологічного парку	Відсутні
10.41	Господарська зона зоологічного парку	Відсутні
11	Території, до складу яких входять земельні ділянки, необхідні для розміщення об'єктів, щодо яких відповідно до закону може здійснюватися примусове відчуження земельних ділянок з мотивів суспільної необхідності	Відсутні
12	Заборона на зміну цільового призначення земельної ділянки, ландшафту	Відсутні
13	Заборона на провадження окремих видів діяльності	Відсутні
14	Обов'язок щодо утримання та збереження полежахисних лісових смуг	Відсутні
15	Буферна зона	Відсутні
15.01	Буферна зона навколо об'єкта культурної спадщини	Відсутні
16	Території та об'єкти культурної спадщини	Відсутні
16.01	Пам'ятки культурної спадщини та/або їх території	Відсутні

					11/2023-ДПТ.ПЗ	Арк.
Змн.	Арк.	№ докум.	Підпис	Дата		

16.02	Історико-культурні заповідники	Відсутні
16.03	Історико-культурні заповідні території	Відсутні
16.04	Охоронювані археологічні території	Відсутні
16.05	Музеї просто неба	Відсутні
16.06	Меморіальні музеї-садиби	Відсутні
16.07	Історичні ареали населених місць	Відсутні
16.08	Об'єкти культурної всесвітньої спадщини	Відсутні
16.09	Інші території та об'єкти культурної спадщини	Відсутні

**ПЕРЕЛІК**  
**обмежень щодо використання земель та земельних ділянок**  
**(проектний стан)**

Земельна ділянка №10

Кадастровий номер: 0520655900:07:017:0132

Площа: 0,1524 га

Код	Назва	Наявність/Площа
01	Охоронна зона	Відсутні
01.01	Охоронна зона навколо території та об'єкта природно-заповідного фонду	Відсутні
01.02	Зона охорони пам'ятки культурної спадщини	Відсутні
01.02.1	Охоронна зона пам'ятки культурної спадщини	Відсутні
01.02.2	Зона регулювання забудови	Відсутні
01.02.3	Зона охоронюваного ландшафту	Відсутні
01.02.4	Зона охорони археологічного культурного шару	Відсутні
01.03	Охоронна зона навколо (уздовж) об'єкта транспорту	Відсутні
01.03.1	Санітарно-захисна зона навколо (уздовж) об'єкта транспорту	Відсутні
01.04	Охоронна зона навколо (уздовж) об'єкта зв'язку	Відсутні
01.04.1	Охоронна зона навколо (уздовж) об'єкта електрозв'язку	Відсутні
01.04.2	Санітарно-захисна зона навколо (уздовж) об'єкта електрозв'язку	Відсутні
01.05	Охоронна зона навколо (уздовж) об'єкта енергетичної системи	Відсутні
01.05.1	Санітарно-захисна зона навколо (уздовж) об'єкта енергетичної системи	Відсутні
01.06	Охоронна зона навколо об'єкта гідрометеорологічної діяльності	Відсутні

					11/2023-ДПТ.ПЗ	Арк.
Змн.	Арк.	№ докум.	Підпис	Дата		

01.07	Охоронна зона навколо геодезичного пункту	Відсутні
01.08	Охоронна зона навколо інженерних комунікацій	Відсутні
<b>01.08.1</b>	<b>Санітарно-захисні смуги навколо інженерних комунікацій</b>	<b>0,0197 га</b>
01.09	Охоронна зона навколо промислового об'єкта	Відсутні
01.09.1	Санітарно-захисна смуга навколо промислового об'єкта	Відсутні
02	Зона санітарної охорони	Відсутні
02.01	Зона санітарної охорони джерел та об'єктів централізованого питного водопостачання	Відсутні
02.01.1	Перший пояс зони санітарної охорони джерел та об'єктів централізованого питного водопостачання (суворого режиму)	Відсутні
02.01.2	Другий пояс зони санітарної охорони джерел та об'єктів централізованого питного водопостачання (обмеження)	Відсутні
02.01.3	Третій пояс зони санітарної охорони джерел та об'єктів централізованого питного водопостачання (спостереження)	Відсутні
02.01.4	Санітарно-захисна смуга об'єкта водопостачання	Відсутні
02.02	Округ санітарної охорони курортів	Відсутні
02.02.1	Перша зона округу санітарної охорони курорту (зона суворого режиму)	Відсутні
02.02.2	Друга зона округу санітарної охорони курорту (зона обмежень)	Відсутні
02.02.3	Третя зона округу санітарної охорони курорту (зона спостережень)	Відсутні
03	Санітарні зони, відстані, розриви	Відсутні
<b>03.01</b>	<b>Санітарно-захисна зона навколо об'єкта</b>	<b>0,1524 га</b>
03.02	Санітарна відстань (розрив) від об'єкта	Відсутні
04	Зона особливого режиму використання земель	Відсутні
04.01	Прикордонна смуга	Відсутні
04.02	Зона особливого режиму використання земель навколо військової частини, інших військових формувань	Відсутні
04.03	Зона особливого режиму використання земель навколо військових об'єктів	Відсутні
05	Водоохоронне обмеження	Відсутні
05.01	Водоохоронна зона	Відсутні
05.02	Прибережна захисна смуга вздовж річок, навколо водойм та на островах	Відсутні
05.03	Прибережна захисна смуга вздовж морів, морських заток і лиманів та на островах у внутрішніх морських водах	Відсутні
05.04	Берегова смуга водних шляхів	Відсутні
05.05	Смуга відведення	Відсутні

										Арк.
Змн.	Арк.	№ докум.	Підпис	Дата						

11/2023-ДПТ.ПЗ

05.06	Пляжна зона	Відсутні
06	Інше обмеження	Відсутні
06.01	Зона особливого режиму забудови	Відсутні
06.01.1	Території в червоних лініях	Відсутні
06.01.2	Території в зелених лініях	Відсутні
06.01.3	Території в блакитних лініях	Відсутні
06.01.4	Території в жовтих лініях	Відсутні
06.01.5	Території в лініях регулювання забудови	Відсутні
06.02	Територія, що зазнала радіоактивного забруднення внаслідок Чорнобильської катастрофи	Відсутні
06.02.1	Зона відчуження	Відсутні
06.02.2	Зона безумовного (обов'язкового) відселення	Відсутні
06.02.3	Зона гарантованого добровільного відселення	Відсутні
06.03	Зона надзвичайної екологічної ситуації	Відсутні
06.04	Умова додержання природоохоронних вимог або виконання визначених робіт	Відсутні
06.05	Авіаційне, радіолокаційне обмеження	Відсутні
06.05.1	Зона обмеження забудови від радіотехнічних, радіолокаційних об'єктів	Відсутні
06.05.2	Поверхня обмеження забудови	Відсутні
06.05.3	Зона обмежень забудови щодо умов авіаційного шуму	Відсутні
06.05.4	Захисна зона аеронавігаційного обладнання	Відсутні
06.05.5	Смуга повітряних підходів	Відсутні
06.06	Історико-культурне обмеження	Відсутні
06.06.1	Буферна зона об'єкта всесвітньої спадщини	Відсутні
06.06.2	Історичний ареал населеного місця	Відсутні
06.06.3	Охоронювана археологічна територія	Відсутні
06.06.4	Історико-культурний заповідник	Відсутні
06.06.5	Історико-культурна заповідна територія	Відсутні
07	Земельні сервітути	Відсутні
07.01	Право проходу та проїзду на велосипеді	Відсутні
07.02	Право проїзду на транспортному засобі по наявному шляху	Відсутні
07.03	Право прокладення та експлуатації ліній електропередачі, зв'язку, трубопроводів, інших лінійних комунікацій	Відсутні

					11/2023-ДПТ.ПЗ	Арк.
Змн.	Арк.	№ докум.	Підпис	Дата		

07.04	Право прокладати на свою земельну ділянку водопровід із чужої природної водойми або через чужу земельну ділянку	Відсутні
07.05	Право відводу води із своєї земельної ділянки на сусідню або через сусідню земельну ділянку	Відсутні
07.06	Право забору води з природної водойми, розташованої на сусідній земельній ділянці, та право проходу до природної водойми	Відсутні
07.07	Право поїти свою худобу із природної водойми, розташованої на сусідній земельній ділянці, та право прогону худоби до природної водойми	Відсутні
07.08	Право прогону худоби по наявному шляху	Відсутні
07.09	Право встановлення будівельних розташувань та складування будівельних матеріалів з метою ремонту будівель та споруд	Відсутні
07.10	Інші земельні сервітути	Відсутні
07.11	Право на розміщення тимчасових споруд (малих архітектурних форм)	Відсутні
07.12	Право на будівництво та розміщення об'єктів нафтогазовидобування	Відсутні
07.13	Право на розміщення об'єктів трубопровідного транспорту	Відсутні
07.14	Право на користування земельною ділянкою для потреб дослідно-промислової розробки родовищ бурштину, інших корисних копалин загальнодержавного значення та/або видобування бурштину, інших корисних копалин загальнодержавного значення, за умови що при цьому не порушуються права землевласника, передбачені статтею 98 Земельного кодексу України	Відсутні
07.15	Право розміщення (переміщення, пересування) об'єктів інженерної інфраструктури меліоративних систем	Відсутні
08	Право користування чужою земельною ділянкою для забудови (суперфіцій)	Відсутні
09	Право користування чужою земельною ділянкою для сільськогосподарських потреб (емфітевзис)	Відсутні
10	Території та об'єкти природно-заповідного фонду	Відсутні
10.01	Національні природні парки	Відсутні
10.02	Біосферні заповідники	Відсутні
10.03	Регіональні ландшафтні парки	Відсутні
10.04	Заказники	Відсутні
10.05	Пам'ятки природи	Відсутні
10.06	Заповідні урочища	Відсутні
10.07	Парки-пам'ятки садово-паркового мистецтва	Відсутні
10.08	Заповідні зони національних природних парків	Відсутні
10.09	Зони регульованої рекреації національних природних парків	Відсутні

						11/2023-ДПТ.ПЗ	Арк.
Змн.	Арк.	№ докум.	Підпис	Дата			

10.10	Зони стаціонарної рекреації національних природних парків	Відсутні
10.11	Господарські зони національних природних парків	Відсутні
10.12	Заповідні зони біосферних заповідників	Відсутні
10.13	Буферні зони біосферних заповідників	Відсутні
10.14	Зони антропогенних ландшафтів біосферних заповідників	Відсутні
10.15	Зони регульованого заповідного режиму біосферних заповідників	Відсутні
10.16	Заповідні зони регіональних ландшафтних парків	Відсутні
10.17	Зони регульованої рекреації регіональних ландшафтних парків	Відсутні
10.18	Зони стаціонарної рекреації регіональних ландшафтних парків	Відсутні
10.19	Господарські зони регіональних ландшафтних парків	Відсутні
10.20	Заповідні зони парків-пам'яток садово-паркового мистецтва	Відсутні
10.21	Експозиційні зони парків-пам'яток садово-паркового мистецтва	Відсутні
10.22	Наукові зони парків-пам'яток садово-паркового мистецтва	Відсутні
10.23	Адміністративно-господарські зони парків-пам'яток садово-паркового мистецтва	Відсутні
10.24	Охоронні зони територій та об'єктів природно-заповідного фонду	Відсутні
10.25	Території, зарезервовані з метою наступного заповідання	Відсутні
10.26	Природний заповідник	Відсутні
10.27	Ботанічний сад	Відсутні
10.28	Заповідна зона ботанічного саду	Відсутні
10.29	Експозиційна зона ботанічного саду	Відсутні
10.30	Наукова зона ботанічного саду	Відсутні
10.31	Адміністративно-господарська зона ботанічного саду	Відсутні
10.32	Дендрологічний парк	Відсутні
10.33	Заповідна зона дендрологічного парку	Відсутні
10.34	Експозиційна зона дендрологічного парку	Відсутні
10.35	Наукова зона дендрологічного парку	Відсутні
10.36	Адміністративно-господарська зона дендрологічного парку	Відсутні
10.37	Зоологічний парк	Відсутні
10.38	Експозиційна зона зоологічного парку	Відсутні
10.39	Наукова зона зоологічного парку	Відсутні
10.40	Рекреаційна зона зоологічного парку	Відсутні

					11/2023-ДПТ.ПЗ	Арк.
Змн.	Арк.	№ докум.	Підпис	Дата		

10.41	Господарська зона зоологічного парку	Відсутні
11	Території, до складу яких входять земельні ділянки, необхідні для розміщення об'єктів, щодо яких відповідно до закону може здійснюватися примусове відчуження земельних ділянок з мотивів суспільної необхідності	Відсутні
12	Заборона на зміну цільового призначення земельної ділянки, ландшафту	Відсутні
13	Заборона на провадження окремих видів діяльності	Відсутні
14	Обов'язок щодо утримання та збереження поєзакисних лісових смуг	Відсутні
15	Буферна зона	Відсутні
15.01	Буферна зона навколо об'єкта культурної спадщини	Відсутні
16	Території та об'єкти культурної спадщини	Відсутні
16.01	Пам'ятки культурної спадщини та/або їх території	Відсутні
16.02	Історико-культурні заповідники	Відсутні
16.03	Історико-культурні заповідні території	Відсутні
16.04	Охоронювані археологічні території	Відсутні
16.05	Музеї просто неба	Відсутні
16.06	Меморіальні музеї-садиби	Відсутні
16.07	Історичні ареали населених місць	Відсутні
16.08	Об'єкти культурної всесвітньої спадщини	Відсутні
16.09	Інші території та об'єкти культурної спадщини	Відсутні

**ПЕРЕЛІК**  
**обмежень щодо використання земель та земельних ділянок**  
**(проектний стан)**

Земельна ділянка №11

Кадастровий номер: 0510100000:01:121:0002

Площа: 0,0150 га

Код	Назва	Наявність/Площа
01	Охоронна зона	Відсутні
01.01	Охоронна зона навколо території та об'єкта природно-заповідного фонду	Відсутні
01.02	Зона охорони пам'ятки культурної спадщини	Відсутні
01.02.1	Охоронна зона пам'ятки культурної спадщини	Відсутні
01.02.2	Зона регулювання забудови	Відсутні

					11/2023-ДПТ.ПЗ	Арк.
Змн.	Арк.	№ докум.	Підпис	Дата		

01.02.3	Зона охоронюваного ландшафту	Відсутні
01.02.4	Зона охорони археологічного культурного шару	Відсутні
01.03	Охоронна зона навколо (уздовж) об'єкта транспорту	Відсутні
01.03.1	Санітарно-захисна зона навколо (уздовж) об'єкта транспорту	Відсутні
01.04	Охоронна зона навколо (уздовж) об'єкта зв'язку	Відсутні
01.04.1	Охоронна зона навколо (уздовж) об'єкта електрозв'язку	Відсутні
01.04.2	Санітарно-захисна зона навколо (уздовж) об'єкта електрозв'язку	Відсутні
01.05	Охоронна зона навколо (уздовж) об'єкта енергетичної системи	Відсутні
01.05.1	Санітарно-захисна зона навколо (уздовж) об'єкта енергетичної системи	Відсутні
01.06	Охоронна зона навколо об'єкта гідрометеорологічної діяльності	Відсутні
01.07	Охоронна зона навколо геодезичного пункту	Відсутні
01.08	Охоронна зона навколо інженерних комунікацій	Відсутні
<b>01.08.1</b>	<b>Санітарно-захисні смуги навколо інженерних комунікацій</b>	<b>0,0138 га</b>
01.09	Охоронна зона навколо промислового об'єкта	Відсутні
01.09.1	Санітарно-захисна смуга навколо промислового об'єкта	Відсутні
02	Зона санітарної охорони	Відсутні
02.01	Зона санітарної охорони джерел та об'єктів централізованого питного водопостачання	Відсутні
02.01.1	Перший пояс зони санітарної охорони джерел та об'єктів централізованого питного водопостачання (суворого режиму)	Відсутні
02.01.2	Другий пояс зони санітарної охорони джерел та об'єктів централізованого питного водопостачання (обмеження)	Відсутні
02.01.3	Третій пояс зони санітарної охорони джерел та об'єктів централізованого питного водопостачання (спостереження)	Відсутні
02.01.4	Санітарно-захисна смуга об'єкта водопостачання	Відсутні
02.02	Округ санітарної охорони курортів	Відсутні
02.02.1	Перша зона округу санітарної охорони курорту (зона суворого режиму)	Відсутні
02.02.2	Друга зона округу санітарної охорони курорту (зона обмежень)	Відсутні
02.02.3	Третя зона округу санітарної охорони курорту (зона спостережень)	Відсутні
03	Санітарні зони, відстані, розриви	Відсутні
<b>03.01</b>	<b>Санітарно-захисна зона навколо об'єкта</b>	<b>0,0150 га</b>
03.02	Санітарна відстань (розрив) від об'єкта	Відсутні
04	Зона особливого режиму використання земель	Відсутні

										Арк.
Змн.	Арк.	№ докум.	Підпис	Дата						

11/2023-ДПТ.ПЗ

04.01	Прикордонна смуга	Відсутні
04.02	Зона особливого режиму використання земель навколо військової частини, інших військових формувань	Відсутні
04.03	Зона особливого режиму використання земель навколо військових об'єктів	Відсутні
05	Водоохоронне обмеження	Відсутні
05.01	Водоохоронна зона	Відсутні
05.02	Прибережна захисна смуга вздовж річок, навколо водойм та на островах	Відсутні
05.03	Прибережна захисна смуга вздовж морів, морських заток і лиманів та на островах у внутрішніх морських водах	Відсутні
05.04	Берегова смуга водних шляхів	Відсутні
05.05	Смуга відведення	Відсутні
05.06	Пляжна зона	Відсутні
06	Інше обмеження	Відсутні
06.01	Зона особливого режиму забудови	Відсутні
06.01.1	Території в червоних лініях	Відсутні
06.01.2	Території в зелених лініях	Відсутні
06.01.3	Території в блакитних лініях	Відсутні
06.01.4	Території в жовтих лініях	Відсутні
06.01.5	Території в лініях регулювання забудови	Відсутні
06.02	Територія, що зазнала радіоактивного забруднення внаслідок Чорнобильської катастрофи	Відсутні
06.02.1	Зона відчуження	Відсутні
06.02.2	Зона безумовного (обов'язкового) відселення	Відсутні
06.02.3	Зона гарантованого добровільного відселення	Відсутні
06.03	Зона надзвичайної екологічної ситуації	Відсутні
06.04	Умова додержання природоохоронних вимог або виконання визначених робіт	Відсутні
06.05	Авіаційне, радіолокаційне обмеження	Відсутні
06.05.1	Зона обмеження забудови від радіотехнічних, радіолокаційних об'єктів	Відсутні
06.05.2	Поверхня обмеження забудови	Відсутні
06.05.3	Зона обмежень забудови щодо умов авіаційного шуму	Відсутні
06.05.4	Захисна зона аеронавігаційного обладнання	Відсутні
06.05.5	Смуга повітряних підходів	Відсутні

					11/2023-ДПТ.ПЗ	Арк.
Змн.	Арк.	№ докум.	Підпис	Дата		

06.06	Історико-культурне обмеження	Відсутні
06.06.1	Буферна зона об'єкта всесвітньої спадщини	Відсутні
06.06.2	Історичний ареал населеного місця	Відсутні
06.06.3	Охоронювана археологічна територія	Відсутні
06.06.4	Історико-культурний заповідник	Відсутні
06.06.5	Історико-культурна заповідна територія	Відсутні
07	Земельні сервітути	Відсутні
07.01	Право проходу та проїзду на велосипеді	Відсутні
07.02	Право проїзду на транспортному засобі по наявному шляху	Відсутні
07.03	Право прокладення та експлуатації ліній електропередачі, зв'язку, трубопроводів, інших лінійних комунікацій	Відсутні
07.04	Право прокладати на свою земельну ділянку водопровід із чужої природної водойми або через чужу земельну ділянку	Відсутні
07.05	Право відводу води із своєї земельної ділянки на сусідню або через сусідню земельну ділянку	Відсутні
07.06	Право забору води з природної водойми, розташованої на сусідній земельній ділянці, та право проходу до природної водойми	Відсутні
07.07	Право поїти свою худобу із природної водойми, розташованої на сусідній земельній ділянці, та право прогону худоби до природної водойми	Відсутні
07.08	Право прогону худоби по наявному шляху	Відсутні
07.09	Право встановлення будівельних розташувань та складування будівельних матеріалів з метою ремонту будівель та споруд	Відсутні
07.10	Інші земельні сервітути	Відсутні
07.11	Право на розміщення тимчасових споруд (малих архітектурних форм)	Відсутні
07.12	Право на будівництво та розміщення об'єктів нафтогазовидобування	Відсутні
07.13	Право на розміщення об'єктів трубопровідного транспорту	Відсутні
07.14	Право на користування земельною ділянкою для потреб дослідно-промислової розробки родовищ бурштину, інших корисних копалин загальнодержавного значення та/або видобування бурштину, інших корисних копалин загальнодержавного значення, за умови що при цьому не порушуються права землевласника, передбачені статтею 98 Земельного кодексу України	Відсутні
07.15	Право розміщення (переміщення, пересування) об'єктів інженерної інфраструктури меліоративних систем	Відсутні
08	Право користування чужою земельною ділянкою для забудови (суперфіцій)	Відсутні
09	Право користування чужою земельною ділянкою для сільськогосподарських потреб (емфітевзис)	Відсутні

										Арк.
Змн.	Арк.	№ докум.	Підпис	Дата						

11/2023-ДПТ.ПЗ

10	Території та об'єкти природно-заповідного фонду	Відсутні
10.01	Національні природні парки	Відсутні
10.02	Біосферні заповідники	Відсутні
10.03	Регіональні ландшафтні парки	Відсутні
10.04	Заказники	Відсутні
10.05	Пам'ятки природи	Відсутні
10.06	Заповідні урочища	Відсутні
10.07	Парки-пам'ятки садово-паркового мистецтва	Відсутні
10.08	Заповідні зони національних природних парків	Відсутні
10.09	Зони регульованої рекреації національних природних парків	Відсутні
10.10	Зони стаціонарної рекреації національних природних парків	Відсутні
10.11	Господарські зони національних природних парків	Відсутні
10.12	Заповідні зони біосферних заповідників	Відсутні
10.13	Буферні зони біосферних заповідників	Відсутні
10.14	Зони антропогенних ландшафтів біосферних заповідників	Відсутні
10.15	Зони регульованого заповідного режиму біосферних заповідників	Відсутні
10.16	Заповідні зони регіональних ландшафтних парків	Відсутні
10.17	Зони регульованої рекреації регіональних ландшафтних парків	Відсутні
10.18	Зони стаціонарної рекреації регіональних ландшафтних парків	Відсутні
10.19	Господарські зони регіональних ландшафтних парків	Відсутні
10.20	Заповідні зони парків-пам'яток садово-паркового мистецтва	Відсутні
10.21	Експозиційні зони парків-пам'яток садово-паркового мистецтва	Відсутні
10.22	Наукові зони парків-пам'яток садово-паркового мистецтва	Відсутні
10.23	Адміністративно-господарські зони парків-пам'яток садово-паркового мистецтва	Відсутні
10.24	Охоронні зони територій та об'єктів природно-заповідного фонду	Відсутні
10.25	Території, зарезервовані з метою наступного заповідання	Відсутні
10.26	Природний заповідник	Відсутні
10.27	Ботанічний сад	Відсутні
10.28	Заповідна зона ботанічного саду	Відсутні
10.29	Експозиційна зона ботанічного саду	Відсутні
10.30	Наукова зона ботанічного саду	Відсутні

					11/2023-ДПТ.ПЗ	Арк.
Змн.	Арк.	№ докум.	Підпис	Дата		

10.31	Адміністративно-господарська зона ботанічного саду	Відсутні
10.32	Дендрологічний парк	Відсутні
10.33	Заповідна зона дендрологічного парку	Відсутні
10.34	Експозиційна зона дендрологічного парку	Відсутні
10.35	Наукова зона дендрологічного парку	Відсутні
10.36	Адміністративно-господарська зона дендрологічного парку	Відсутні
10.37	Зоологічний парк	Відсутні
10.38	Експозиційна зона зоологічного парку	Відсутні
10.39	Наукова зона зоологічного парку	Відсутні
10.40	Рекреаційна зона зоологічного парку	Відсутні
10.41	Господарська зона зоологічного парку	Відсутні
11	Території, до складу яких входять земельні ділянки, необхідні для розміщення об'єктів, щодо яких відповідно до закону може здійснюватися примусове відчуження земельних ділянок з мотивів суспільної необхідності	Відсутні
12	Заборона на зміну цільового призначення земельної ділянки, ландшафту	Відсутні
13	Заборона на провадження окремих видів діяльності	Відсутні
14	Обов'язок щодо утримання та збереження полезахисних лісових смуг	Відсутні
15	Буферна зона	Відсутні
15.01	Буферна зона навколо об'єкта культурної спадщини	Відсутні
16	Території та об'єкти культурної спадщини	Відсутні
16.01	Пам'ятки культурної спадщини та/або їх території	Відсутні
16.02	Історико-культурні заповідники	Відсутні
16.03	Історико-культурні заповідні території	Відсутні
16.04	Охоронювані археологічні території	Відсутні
16.05	Музеї просто неба	Відсутні
16.06	Меморіальні музеї-садиби	Відсутні
16.07	Історичні ареали населених місць	Відсутні
16.08	Об'єкти культурної всесвітньої спадщини	Відсутні
16.09	Інші території та об'єкти культурної спадщини	Відсутні

**ПЕРЕЛІК**  
**обмежень щодо використання земель та земельних ділянок**  
**(проектний стан)**

					11/2023-ДПТ.ПЗ	Арк.
Змн.	Арк.	№ докум.	Підпис	Дата		

Земельна ділянка №12

Кадастровий номер: 0520655900:07:017:0106

Площа: 0,0500 га

Код	Назва	Наявність/Площа
01	Охоронна зона	Відсутні
01.01	Охоронна зона навколо території та об'єкта природно-заповідного фонду	Відсутні
01.02	Зона охорони пам'ятки культурної спадщини	Відсутні
01.02.1	Охоронна зона пам'ятки культурної спадщини	Відсутні
01.02.2	Зона регулювання забудови	Відсутні
01.02.3	Зона охоронюваного ландшафту	Відсутні
01.02.4	Зона охорони археологічного культурного шару	Відсутні
01.03	Охоронна зона навколо (уздовж) об'єкта транспорту	Відсутні
01.03.1	Санітарно-захисна зона навколо (уздовж) об'єкта транспорту	Відсутні
01.04	Охоронна зона навколо (уздовж) об'єкта зв'язку	Відсутні
01.04.1	Охоронна зона навколо (уздовж) об'єкта електрозв'язку	Відсутні
01.04.2	Санітарно-захисна зона навколо (уздовж) об'єкта електрозв'язку	Відсутні
01.05	Охоронна зона навколо (уздовж) об'єкта енергетичної системи	Відсутні
01.05.1	Санітарно-захисна зона навколо (уздовж) об'єкта енергетичної системи	Відсутні
01.06	Охоронна зона навколо об'єкта гідрометеорологічної діяльності	Відсутні
01.07	Охоронна зона навколо геодезичного пункту	Відсутні
01.08	Охоронна зона навколо інженерних комунікацій	Відсутні
<b>01.08.1</b>	<b>Санітарно-захисні смуги навколо інженерних комунікацій</b>	<b>0,0219 га</b>
01.09	Охоронна зона навколо промислового об'єкта	Відсутні
01.09.1	Санітарно-захисна смуга навколо промислового об'єкта	Відсутні
02	Зона санітарної охорони	Відсутні
02.01	Зона санітарної охорони джерел та об'єктів централізованого питного водопостачання	Відсутні
02.01.1	Перший пояс зони санітарної охорони джерел та об'єктів централізованого питного водопостачання (суворого режиму)	Відсутні
02.01.2	Другий пояс зони санітарної охорони джерел та об'єктів централізованого питного водопостачання (обмеження)	Відсутні

					11/2023-ДПТ.ПЗ	Арк.
Змн.	Арк.	№ докум.	Підпис	Дата		

02.01.3	Третій пояс зони санітарної охорони джерел та об'єктів централізованого питного водопостачання (спостереження)	Відсутні
02.01.4	Санітарно-захисна смуга об'єкта водопостачання	Відсутні
02.02	Округ санітарної охорони курортів	Відсутні
02.02.1	Перша зона округу санітарної охорони курорту (зона суворого режиму)	Відсутні
02.02.2	Друга зона округу санітарної охорони курорту (зона обмежень)	Відсутні
02.02.3	Третя зона округу санітарної охорони курорту (зона спостережень)	Відсутні
03	Санітарні зони, відстані, розриви	Відсутні
<b>03.01</b>	<b>Санітарно-захисна зона навколо об'єкта</b>	<b>0,0500 га</b>
03.02	Санітарна відстань (розрив) від об'єкта	Відсутні
04	Зона особливого режиму використання земель	Відсутні
04.01	Прикордонна смуга	Відсутні
04.02	Зона особливого режиму використання земель навколо військової частини, інших військових формувань	Відсутні
04.03	Зона особливого режиму використання земель навколо військових об'єктів	Відсутні
05	Водоохоронне обмеження	Відсутні
05.01	Водоохоронна зона	Відсутні
05.02	Прибережна захисна смуга вздовж річок, навколо водойм та на островах	Відсутні
05.03	Прибережна захисна смуга вздовж морів, морських заток і лиманів та на островах у внутрішніх морських водах	Відсутні
05.04	Берегова смуга водних шляхів	Відсутні
05.05	Смуга відведення	Відсутні
05.06	Пляжна зона	Відсутні
06	Інше обмеження	Відсутні
06.01	Зона особливого режиму забудови	Відсутні
<b>06.01.1</b>	<b>Території в червоних лініях</b>	<b>0,0018 га</b>
06.01.2	Території в зелених лініях	Відсутні
06.01.3	Території в блакитних лініях	Відсутні
06.01.4	Території в жовтих лініях	Відсутні
06.01.5	Території в лініях регулювання забудови	Відсутні
06.02	Територія, що зазнала радіоактивного забруднення внаслідок Чорнобильської катастрофи	Відсутні
06.02.1	Зона відчуження	Відсутні

						11/2023-ДПТ.ПЗ	Арк.
Змн.	Арк.	№ докум.	Підпис	Дата			

06.02.2	Зона безумовного (обов'язкового) відселення	Відсутні
06.02.3	Зона гарантованого добровільного відселення	Відсутні
06.03	Зона надзвичайної екологічної ситуації	Відсутні
06.04	Умова додержання природоохоронних вимог або виконання визначених робіт	Відсутні
06.05	Авіаційне, радіолокаційне обмеження	Відсутні
06.05.1	Зона обмеження забудови від радіотехнічних, радіолокаційних об'єктів	Відсутні
06.05.2	Поверхня обмеження забудови	Відсутні
06.05.3	Зона обмежень забудови щодо умов авіаційного шуму	Відсутні
06.05.4	Захисна зона аеронавігаційного обладнання	Відсутні
06.05.5	Смуга повітряних підходів	Відсутні
06.06	Історико-культурне обмеження	Відсутні
06.06.1	Буферна зона об'єкта всесвітньої спадщини	Відсутні
06.06.2	Історичний ареал населеного місця	Відсутні
06.06.3	Охоронювана археологічна територія	Відсутні
06.06.4	Історико-культурний заповідник	Відсутні
06.06.5	Історико-культурна заповідна територія	Відсутні
07	Земельні сервітути	Відсутні
07.01	Право проходу та проїзду на велосипеді	Відсутні
07.02	Право проїзду на транспортному засобі по наявному шляху	Відсутні
07.03	Право прокладення та експлуатації ліній електропередачі, зв'язку, трубопроводів, інших лінійних комунікацій	Відсутні
07.04	Право прокладати на свою земельну ділянку водопровід із чужої природної водойми або через чужу земельну ділянку	Відсутні
07.05	Право відводу води із своєї земельної ділянки на сусідню або через сусідню земельну ділянку	Відсутні
07.06	Право забору води з природної водойми, розташованої на сусідній земельній ділянці, та право проходу до природної водойми	Відсутні
07.07	Право поїти свою худобу із природної водойми, розташованої на сусідній земельній ділянці, та право прогону худоби до природної водойми	Відсутні
07.08	Право прогону худоби по наявному шляху	Відсутні
07.09	Право встановлення будівельних розташувань та складування будівельних матеріалів з метою ремонту будівель та споруд	Відсутні
07.10	Інші земельні сервітути	Відсутні

					11/2023-ДПТ.ПЗ	Арк.
Змн.	Арк.	№ докум.	Підпис	Дата		

07.11	Право на розміщення тимчасових споруд (малих архітектурних форм)	Відсутні
07.12	Право на будівництво та розміщення об'єктів нафтогазовидобування	Відсутні
07.13	Право на розміщення об'єктів трубопровідного транспорту	Відсутні
07.14	Право на користування земельною ділянкою для потреб дослідно-промислової розробки родовищ бурштину, інших корисних копалин загальнодержавного значення та/або видобування бурштину, інших корисних копалин загальнодержавного значення, за умови що при цьому не порушуються права землевласника, передбачені статтею 98 Земельного кодексу України	Відсутні
07.15	Право розміщення (переміщення, пересування) об'єктів інженерної інфраструктури меліоративних систем	Відсутні
08	Право користування чужою земельною ділянкою для забудови (суперфіцій)	Відсутні
09	Право користування чужою земельною ділянкою для сільськогосподарських потреб (емфітевзис)	Відсутні
10	Території та об'єкти природно-заповідного фонду	Відсутні
10.01	Національні природні парки	Відсутні
10.02	Біосферні заповідники	Відсутні
10.03	Регіональні ландшафтні парки	Відсутні
10.04	Заказники	Відсутні
10.05	Пам'ятки природи	Відсутні
10.06	Заповідні урочища	Відсутні
10.07	Парки-пам'ятки садово-паркового мистецтва	Відсутні
10.08	Заповідні зони національних природних парків	Відсутні
10.09	Зони регульованої рекреації національних природних парків	Відсутні
10.10	Зони стаціонарної рекреації національних природних парків	Відсутні
10.11	Господарські зони національних природних парків	Відсутні
10.12	Заповідні зони біосферних заповідників	Відсутні
10.13	Буферні зони біосферних заповідників	Відсутні
10.14	Зони антропогенних ландшафтів біосферних заповідників	Відсутні
10.15	Зони регульованого заповідного режиму біосферних заповідників	Відсутні
10.16	Заповідні зони регіональних ландшафтних парків	Відсутні
10.17	Зони регульованої рекреації регіональних ландшафтних парків	Відсутні
10.18	Зони стаціонарної рекреації регіональних ландшафтних парків	Відсутні
10.19	Господарські зони регіональних ландшафтних парків	Відсутні

					11/2023-ДПТ.ПЗ	Арк.
Змн.	Арк.	№ докум.	Підпис	Дата		

10.20	Заповідні зони парків-пам'яток садово-паркового мистецтва	Відсутні
10.21	Експозиційні зони парків-пам'яток садово-паркового мистецтва	Відсутні
10.22	Наукові зони парків-пам'яток садово-паркового мистецтва	Відсутні
10.23	Адміністративно-господарські зони парків-пам'яток садово-паркового мистецтва	Відсутні
10.24	Охоронні зони територій та об'єктів природно-заповідного фонду	Відсутні
10.25	Території, зарезервовані з метою наступного заповідання	Відсутні
10.26	Природний заповідник	Відсутні
10.27	Ботанічний сад	Відсутні
10.28	Заповідна зона ботанічного саду	Відсутні
10.29	Експозиційна зона ботанічного саду	Відсутні
10.30	Наукова зона ботанічного саду	Відсутні
10.31	Адміністративно-господарська зона ботанічного саду	Відсутні
10.32	Дендрологічний парк	Відсутні
10.33	Заповідна зона дендрологічного парку	Відсутні
10.34	Експозиційна зона дендрологічного парку	Відсутні
10.35	Наукова зона дендрологічного парку	Відсутні
10.36	Адміністративно-господарська зона дендрологічного парку	Відсутні
10.37	Зоологічний парк	Відсутні
10.38	Експозиційна зона зоологічного парку	Відсутні
10.39	Наукова зона зоологічного парку	Відсутні
10.40	Рекреаційна зона зоологічного парку	Відсутні
10.41	Господарська зона зоологічного парку	Відсутні
11	Території, до складу яких входять земельні ділянки, необхідні для розміщення об'єктів, щодо яких відповідно до закону може здійснюватися примусове відчуження земельних ділянок з мотивів суспільної необхідності	Відсутні
12	Заборона на зміну цільового призначення земельної ділянки, ландшафту	Відсутні
13	Заборона на провадження окремих видів діяльності	Відсутні
14	Обов'язок щодо утримання та збереження поєзакисних лісових смуг	Відсутні
15	Буферна зона	Відсутні
15.01	Буферна зона навколо об'єкта культурної спадщини	Відсутні
16	Території та об'єкти культурної спадщини	Відсутні

					11/2023-ДПТ.ПЗ	Арк.
Змн.	Арк.	№ докум.	Підпис	Дата		

16.01	Пам'ятки культурної спадщини та/або їх території	Відсутні
16.02	Історико-культурні заповідники	Відсутні
16.03	Історико-культурні заповідні території	Відсутні
16.04	Охоронювані археологічні території	Відсутні
16.05	Музеї просто неба	Відсутні
16.06	Меморіальні музеї-садиби	Відсутні
16.07	Історичні ареали населених місць	Відсутні
16.08	Об'єкти культурної всесвітньої спадщини	Відсутні
16.09	Інші території та об'єкти культурної спадщини	Відсутні

**ПЕРЕЛІК**  
**обмежень щодо використання земель та земельних ділянок**  
**(проектний стан)**

Земельна ділянка №13

Кадастровий номер: 0510100000:01:121:0071

Площа: 1,3017 га

Код	Назва	Наявність/Площа
01	Охоронна зона	Відсутні
01.01	Охоронна зона навколо території та об'єкта природно-заповідного фонду	Відсутні
01.02	Зона охорони пам'ятки культурної спадщини	Відсутні
01.02.1	Охоронна зона пам'ятки культурної спадщини	Відсутні
01.02.2	Зона регулювання забудови	Відсутні
01.02.3	Зона охоронюваного ландшафту	Відсутні
01.02.4	Зона охорони археологічного культурного шару	Відсутні
01.03	Охоронна зона навколо (уздовж) об'єкта транспорту	Відсутні
01.03.1	Санітарно-захисна зона навколо (уздовж) об'єкта транспорту	Відсутні
01.04	Охоронна зона навколо (уздовж) об'єкта зв'язку	Відсутні
01.04.1	Охоронна зона навколо (уздовж) об'єкта електрозв'язку	Відсутні
01.04.2	Санітарно-захисна зона навколо (уздовж) об'єкта електрозв'язку	Відсутні
01.05	Охоронна зона навколо (уздовж) об'єкта енергетичної системи	Відсутні
01.05.1	Санітарно-захисна зона навколо (уздовж) об'єкта енергетичної системи	Відсутні
01.06	Охоронна зона навколо об'єкта гідрометеорологічної діяльності	Відсутні

					11/2023-ДПТ.ПЗ	Арк.
Змн.	Арк.	№ докум.	Підпис	Дата		



05.06	Пляжна зона	Відсутні
06	Інше обмеження	Відсутні
06.01	Зона особливого режиму забудови	Відсутні
<b>06.01.1</b>	<b>Території в червоних лініях</b>	<b>0,0398 га</b>
06.01.2	Території в зелених лініях	Відсутні
06.01.3	Території в блакитних лініях	Відсутні
06.01.4	Території в жовтих лініях	Відсутні
06.01.5	Території в лініях регулювання забудови	Відсутні
06.02	Територія, що зазнала радіоактивного забруднення внаслідок Чорнобильської катастрофи	Відсутні
06.02.1	Зона відчуження	Відсутні
06.02.2	Зона безумовного (обов'язкового) відселення	Відсутні
06.02.3	Зона гарантованого добровільного відселення	Відсутні
06.03	Зона надзвичайної екологічної ситуації	Відсутні
06.04	Умова додержання природоохоронних вимог або виконання визначених робіт	Відсутні
06.05	Авіаційне, радіолокаційне обмеження	Відсутні
06.05.1	Зона обмеження забудови від радіотехнічних, радіолокаційних об'єктів	Відсутні
06.05.2	Поверхня обмеження забудови	Відсутні
06.05.3	Зона обмежень забудови щодо умов авіаційного шуму	Відсутні
06.05.4	Захисна зона аеронавігаційного обладнання	Відсутні
06.05.5	Смуга повітряних підходів	Відсутні
06.06	Історико-культурне обмеження	Відсутні
06.06.1	Буферна зона об'єкта всесвітньої спадщини	Відсутні
06.06.2	Історичний ареал населеного місця	Відсутні
06.06.3	Охоронювана археологічна територія	Відсутні
06.06.4	Історико-культурний заповідник	Відсутні
06.06.5	Історико-культурна заповідна територія	Відсутні
07	Земельні сервітути	Відсутні
07.01	Право проходу та проїзду на велосипеді	Відсутні
07.02	Право проїзду на транспортному засобі по наявному шляху	Відсутні
07.03	Право прокладення та експлуатації ліній електропередачі, зв'язку, трубопроводів, інших лінійних комунікацій	Відсутні

						11/2023-ДПТ.ПЗ	Арк.
Змн.	Арк.	№ докум.	Підпис	Дата			





10.41	Господарська зона зоологічного парку	Відсутні
11	Території, до складу яких входять земельні ділянки, необхідні для розміщення об'єктів, щодо яких відповідно до закону може здійснюватися примусове відчуження земельних ділянок з мотивів суспільної необхідності	Відсутні
12	Заборона на зміну цільового призначення земельної ділянки, ландшафту	Відсутні
13	Заборона на провадження окремих видів діяльності	Відсутні
14	Обов'язок щодо утримання та збереження поєззахисних лісових смуг	Відсутні
15	Буферна зона	Відсутні
15.01	Буферна зона навколо об'єкта культурної спадщини	Відсутні
16	Території та об'єкти культурної спадщини	Відсутні
16.01	Пам'ятки культурної спадщини та/або їх території	Відсутні
16.02	Історико-культурні заповідники	Відсутні
16.03	Історико-культурні заповідні території	Відсутні
16.04	Охоронювані археологічні території	Відсутні
16.05	Музеї просто неба	Відсутні
16.06	Меморіальні музеї-садиби	Відсутні
16.07	Історичні ареали населених місць	Відсутні
16.08	Об'єкти культурної всесвітньої спадщини	Відсутні
16.09	Інші території та об'єкти культурної спадщини	Відсутні

**ПЕРЕЛІК**  
**обмежень щодо використання земель та земельних ділянок**  
**(проектний стан)**

Земельна ділянка №14

Кадастровий номер: 0520655900:07:017:0069

Площа: 1,3017 га

Код	Назва	Наявність/Площа
01	Охоронна зона	Відсутні
01.01	Охоронна зона навколо території та об'єкта природно-заповідного фонду	Відсутні
01.02	Зона охорони пам'ятки культурної спадщини	Відсутні
01.02.1	Охоронна зона пам'ятки культурної спадщини	Відсутні
01.02.2	Зона регулювання забудови	Відсутні

					11/2023-ДПТ.ПЗ	Арк.
Змн.	Арк.	№ докум.	Підпис	Дата		



04.01	Прикордонна смуга	Відсутні
04.02	Зона особливого режиму використання земель навколо військової частини, інших військових формувань	Відсутні
04.03	Зона особливого режиму використання земель навколо військових об'єктів	Відсутні
05	Водоохоронне обмеження	Відсутні
05.01	Водоохоронна зона	Відсутні
05.02	Прибережна захисна смуга вздовж річок, навколо водойм та на островах	Відсутні
05.03	Прибережна захисна смуга вздовж морів, морських заток і лиманів та на островах у внутрішніх морських водах	Відсутні
05.04	Берегова смуга водних шляхів	Відсутні
05.05	Смуга відведення	Відсутні
05.06	Пляжна зона	Відсутні
06	Інше обмеження	Відсутні
06.01	Зона особливого режиму забудови	Відсутні
<b>06.01.1</b>	<b>Території в червоних лініях</b>	<b>0,1211 га</b>
06.01.2	Території в зелених лініях	Відсутні
06.01.3	Території в блакитних лініях	Відсутні
06.01.4	Території в жовтих лініях	Відсутні
06.01.5	Території в лініях регулювання забудови	Відсутні
06.02	Територія, що зазнала радіоактивного забруднення внаслідок Чорнобильської катастрофи	Відсутні
06.02.1	Зона відчуження	Відсутні
06.02.2	Зона безумовного (обов'язкового) відселення	Відсутні
06.02.3	Зона гарантованого добровільного відселення	Відсутні
06.03	Зона надзвичайної екологічної ситуації	Відсутні
06.04	Умова додержання природоохоронних вимог або виконання визначених робіт	Відсутні
06.05	Авіаційне, радіолокаційне обмеження	Відсутні
06.05.1	Зона обмеження забудови від радіотехнічних, радіолокаційних об'єктів	Відсутні
06.05.2	Поверхня обмеження забудови	Відсутні
06.05.3	Зона обмежень забудови щодо умов авіаційного шуму	Відсутні
06.05.4	Захисна зона аеронавігаційного обладнання	Відсутні
06.05.5	Смуга повітряних підходів	Відсутні

					11/2023-ДПТ.ПЗ	Арк.
Змн.	Арк.	№ докум.	Підпис	Дата		

06.06	Історико-культурне обмеження	Відсутні
06.06.1	Буферна зона об'єкта всесвітньої спадщини	Відсутні
06.06.2	Історичний ареал населеного місця	Відсутні
06.06.3	Охоронювана археологічна територія	Відсутні
06.06.4	Історико-культурний заповідник	Відсутні
06.06.5	Історико-культурна заповідна територія	Відсутні
07	Земельні сервітути	Відсутні
07.01	Право проходу та проїзду на велосипеді	Відсутні
07.02	Право проїзду на транспортному засобі по наявному шляху	Відсутні
07.03	Право прокладення та експлуатації ліній електропередачі, зв'язку, трубопроводів, інших лінійних комунікацій	Відсутні
07.04	Право прокладати на свою земельну ділянку водопровід із чужої природної водойми або через чужу земельну ділянку	Відсутні
07.05	Право відводу води із своєї земельної ділянки на сусідню або через сусідню земельну ділянку	Відсутні
07.06	Право забору води з природної водойми, розташованої на сусідній земельній ділянці, та право проходу до природної водойми	Відсутні
07.07	Право поїти свою худобу із природної водойми, розташованої на сусідній земельній ділянці, та право прогону худоби до природної водойми	Відсутні
07.08	Право прогону худоби по наявному шляху	Відсутні
07.09	Право встановлення будівельних розташувань та складування будівельних матеріалів з метою ремонту будівель та споруд	Відсутні
07.10	Інші земельні сервітути	Відсутні
07.11	Право на розміщення тимчасових споруд (малих архітектурних форм)	Відсутні
07.12	Право на будівництво та розміщення об'єктів нафтогазовидобування	Відсутні
07.13	Право на розміщення об'єктів трубопровідного транспорту	Відсутні
07.14	Право на користування земельною ділянкою для потреб дослідно-промислової розробки родовищ бурштину, інших корисних копалин загальнодержавного значення та/або видобування бурштину, інших корисних копалин загальнодержавного значення, за умови що при цьому не порушуються права землевласника, передбачені статтею 98 Земельного кодексу України	Відсутні
07.15	Право розміщення (переміщення, пересування) об'єктів інженерної інфраструктури меліоративних систем	Відсутні
08	Право користування чужою земельною ділянкою для забудови (суперфіцій)	Відсутні
09	Право користування чужою земельною ділянкою для сільськогосподарських потреб (емфітевзис)	Відсутні

										Арк.
Змн.	Арк.	№ докум.	Підпис	Дата						

11/2023-ДПТ.ПЗ



10.31	Адміністративно-господарська зона ботанічного саду	Відсутні
10.32	Дендрологічний парк	Відсутні
10.33	Заповідна зона дендрологічного парку	Відсутні
10.34	Експозиційна зона дендрологічного парку	Відсутні
10.35	Наукова зона дендрологічного парку	Відсутні
10.36	Адміністративно-господарська зона дендрологічного парку	Відсутні
10.37	Зоологічний парк	Відсутні
10.38	Експозиційна зона зоологічного парку	Відсутні
10.39	Наукова зона зоологічного парку	Відсутні
10.40	Рекреаційна зона зоологічного парку	Відсутні
10.41	Господарська зона зоологічного парку	Відсутні
11	Території, до складу яких входять земельні ділянки, необхідні для розміщення об'єктів, щодо яких відповідно до закону може здійснюватися примусове відчуження земельних ділянок з мотивів суспільної необхідності	Відсутні
12	Заборона на зміну цільового призначення земельної ділянки, ландшафту	Відсутні
13	Заборона на провадження окремих видів діяльності	Відсутні
14	Обов'язок щодо утримання та збереження полезахисних лісових смуг	Відсутні
15	Буферна зона	Відсутні
15.01	Буферна зона навколо об'єкта культурної спадщини	Відсутні
16	Території та об'єкти культурної спадщини	Відсутні
16.01	Пам'ятки культурної спадщини та/або їх території	Відсутні
16.02	Історико-культурні заповідники	Відсутні
16.03	Історико-культурні заповідні території	Відсутні
16.04	Охоронювані археологічні території	Відсутні
16.05	Музеї просто неба	Відсутні
16.06	Меморіальні музеї-садиби	Відсутні
16.07	Історичні ареали населених місць	Відсутні
16.08	Об'єкти культурної всесвітньої спадщини	Відсутні
16.09	Інші території та об'єкти культурної спадщини	Відсутні

**ПЕРЕЛІК**  
**обмежень щодо використання земель та земельних ділянок**  
**(проектний стан)**

					11/2023-ДПТ.ПЗ	Арк.
Змн.	Арк.	№ докум.	Підпис	Дата		

Земельна ділянка №15

Кадастровий номер: 0520655900:07:017:0075

Площа: 1,3029 га

Код	Назва	Наявність/Площа
01	Охоронна зона	Відсутні
01.01	Охоронна зона навколо території та об'єкта природно-заповідного фонду	Відсутні
01.02	Зона охорони пам'ятки культурної спадщини	Відсутні
01.02.1	Охоронна зона пам'ятки культурної спадщини	Відсутні
01.02.2	Зона регулювання забудови	Відсутні
01.02.3	Зона охоронюваного ландшафту	Відсутні
01.02.4	Зона охорони археологічного культурного шару	Відсутні
01.03	Охоронна зона навколо (уздовж) об'єкта транспорту	Відсутні
01.03.1	Санітарно-захисна зона навколо (уздовж) об'єкта транспорту	Відсутні
01.04	Охоронна зона навколо (уздовж) об'єкта зв'язку	Відсутні
01.04.1	Охоронна зона навколо (уздовж) об'єкта електрозв'язку	Відсутні
01.04.2	Санітарно-захисна зона навколо (уздовж) об'єкта електрозв'язку	Відсутні
01.05	Охоронна зона навколо (уздовж) об'єкта енергетичної системи	Відсутні
01.05.1	Санітарно-захисна зона навколо (уздовж) об'єкта енергетичної системи	Відсутні
01.06	Охоронна зона навколо об'єкта гідрометеорологічної діяльності	Відсутні
01.07	Охоронна зона навколо геодезичного пункту	Відсутні
01.08	Охоронна зона навколо інженерних комунікацій	Відсутні
01.08.1	Санітарно-захисні смуги навколо інженерних комунікацій	Відсутні
01.09	Охоронна зона навколо промислового об'єкта	Відсутні
01.09.1	Санітарно-захисна смуга навколо промислового об'єкта	Відсутні
02	Зона санітарної охорони	Відсутні
02.01	Зона санітарної охорони джерел та об'єктів централізованого питного водопостачання	Відсутні
02.01.1	Перший пояс зони санітарної охорони джерел та об'єктів централізованого питного водопостачання (суворого режиму)	Відсутні
02.01.2	Другий пояс зони санітарної охорони джерел та об'єктів централізованого питного водопостачання (обмеження)	Відсутні
02.01.3	Третій пояс зони санітарної охорони джерел та об'єктів централізованого питного водопостачання (спостереження)	Відсутні

									Арк.
Змн.	Арк.	№ докум.	Підпис	Дата					

11/2023-ДПТ.ПЗ









16.02	Історико-культурні заповідники	Відсутні
16.03	Історико-культурні заповідні території	Відсутні
16.04	Охоронювані археологічні території	Відсутні
16.05	Музеї просто неба	Відсутні
16.06	Меморіальні музеї-садиби	Відсутні
16.07	Історичні ареали населених місць	Відсутні
16.08	Об'єкти культурної всесвітньої спадщини	Відсутні
16.09	Інші території та об'єкти культурної спадщини	Відсутні

**ПЕРЕЛІК**  
**обмежень щодо використання земель та земельних ділянок**  
**(проектний стан)**

Земельна ділянка №16

Кадастровий номер: 0520655900:07:017:0071

Площа: 1,3029 га

Код	Назва	Наявність/Площа
01	Охоронна зона	Відсутні
01.01	Охоронна зона навколо території та об'єкта природно-заповідного фонду	Відсутні
01.02	Зона охорони пам'ятки культурної спадщини	Відсутні
01.02.1	Охоронна зона пам'ятки культурної спадщини	Відсутні
01.02.2	Зона регулювання забудови	Відсутні
01.02.3	Зона охоронюваного ландшафту	Відсутні
01.02.4	Зона охорони археологічного культурного шару	Відсутні
01.03	Охоронна зона навколо (уздовж) об'єкта транспорту	Відсутні
01.03.1	Санітарно-захисна зона навколо (уздовж) об'єкта транспорту	Відсутні
01.04	Охоронна зона навколо (уздовж) об'єкта зв'язку	Відсутні
01.04.1	Охоронна зона навколо (уздовж) об'єкта електрозв'язку	Відсутні
01.04.2	Санітарно-захисна зона навколо (уздовж) об'єкта електрозв'язку	Відсутні
01.05	Охоронна зона навколо (уздовж) об'єкта енергетичної системи	Відсутні
01.05.1	Санітарно-захисна зона навколо (уздовж) об'єкта енергетичної системи	Відсутні
01.06	Охоронна зона навколо об'єкта гідрометеорологічної діяльності	Відсутні

					11/2023-ДПТ.ПЗ	Арк.
Змн.	Арк.	№ докум.	Підпис	Дата		

01.07	Охоронна зона навколо геодезичного пункту	Відсутні
01.08	Охоронна зона навколо інженерних комунікацій	Відсутні
01.08.1	Санітарно-захисні смуги навколо інженерних комунікацій	Відсутні
01.09	Охоронна зона навколо промислового об'єкта	Відсутні
01.09.1	Санітарно-захисна смуга навколо промислового об'єкта	Відсутні
02	Зона санітарної охорони	Відсутні
02.01	Зона санітарної охорони джерел та об'єктів централізованого питного водопостачання	Відсутні
02.01.1	Перший пояс зони санітарної охорони джерел та об'єктів централізованого питного водопостачання (суворого режиму)	Відсутні
02.01.2	Другий пояс зони санітарної охорони джерел та об'єктів централізованого питного водопостачання (обмеження)	Відсутні
02.01.3	Третій пояс зони санітарної охорони джерел та об'єктів централізованого питного водопостачання (спостереження)	Відсутні
02.01.4	Санітарно-захисна смуга об'єкта водопостачання	Відсутні
02.02	Округ санітарної охорони курортів	Відсутні
02.02.1	Перша зона округу санітарної охорони курорту (зона суворого режиму)	Відсутні
02.02.2	Друга зона округу санітарної охорони курорту (зона обмежень)	Відсутні
02.02.3	Третя зона округу санітарної охорони курорту (зона спостережень)	Відсутні
03	Санітарні зони, відстані, розриви	Відсутні
<b>03.01</b>	<b>Санітарно-захисна зона навколо об'єкта</b>	<b>1,3029 га</b>
03.02	Санітарна відстань (розрив) від об'єкта	Відсутні
04	Зона особливого режиму використання земель	Відсутні
04.01	Прикордонна смуга	Відсутні
04.02	Зона особливого режиму використання земель навколо військової частини, інших військових формувань	Відсутні
04.03	Зона особливого режиму використання земель навколо військових об'єктів	Відсутні
05	Водоохоронне обмеження	Відсутні
05.01	Водоохоронна зона	Відсутні
05.02	Прибережна захисна смуга вздовж річок, навколо водойм та на островах	Відсутні
05.03	Прибережна захисна смуга вздовж морів, морських заток і лиманів та на островах у внутрішніх морських водах	Відсутні
05.04	Берегова смуга водних шляхів	Відсутні
05.05	Смуга відведення	Відсутні

										Арк.
Змн.	Арк.	№ докум.	Підпис	Дата						

11/2023-ДПТ.ПЗ



07.04	Право прокладати на свою земельну ділянку водопровід із чужої природної водойми або через чужу земельну ділянку	Відсутні
07.05	Право відводу води із своєї земельної ділянки на сусідню або через сусідню земельну ділянку	Відсутні
07.06	Право забору води з природної водойми, розташованої на сусідній земельній ділянці, та право проходу до природної водойми	Відсутні
07.07	Право поїти свою худобу із природної водойми, розташованої на сусідній земельній ділянці, та право прогону худоби до природної водойми	Відсутні
07.08	Право прогону худоби по наявному шляху	Відсутні
07.09	Право встановлення будівельних розташувань та складування будівельних матеріалів з метою ремонту будівель та споруд	Відсутні
07.10	Інші земельні сервітути	Відсутні
07.11	Право на розміщення тимчасових споруд (малих архітектурних форм)	Відсутні
07.12	Право на будівництво та розміщення об'єктів нафтогазовидобування	Відсутні
07.13	Право на розміщення об'єктів трубопровідного транспорту	Відсутні
07.14	Право на користування земельною ділянкою для потреб дослідно-промислової розробки родовищ бурштину, інших корисних копалин загальнодержавного значення та/або видобування бурштину, інших корисних копалин загальнодержавного значення, за умови що при цьому не порушуються права землевласника, передбачені статтею 98 Земельного кодексу України	Відсутні
07.15	Право розміщення (переміщення, пересування) об'єктів інженерної інфраструктури меліоративних систем	Відсутні
08	Право користування чужою земельною ділянкою для забудови (суперфіцій)	Відсутні
09	Право користування чужою земельною ділянкою для сільськогосподарських потреб (емфітевзис)	Відсутні
10	Території та об'єкти природно-заповідного фонду	Відсутні
10.01	Національні природні парки	Відсутні
10.02	Біосферні заповідники	Відсутні
10.03	Регіональні ландшафтні парки	Відсутні
10.04	Заказники	Відсутні
10.05	Пам'ятки природи	Відсутні
10.06	Заповідні урочища	Відсутні
10.07	Парки-пам'ятки садово-паркового мистецтва	Відсутні
10.08	Заповідні зони національних природних парків	Відсутні
10.09	Зони регульованої рекреації національних природних парків	Відсутні

					11/2023-ДПТ.ПЗ	Арк.
Змн.	Арк.	№ докум.	Підпис	Дата		

10.10	Зони стаціонарної рекреації національних природних парків	Відсутні
10.11	Господарські зони національних природних парків	Відсутні
10.12	Заповідні зони біосферних заповідників	Відсутні
10.13	Буферні зони біосферних заповідників	Відсутні
10.14	Зони антропогенних ландшафтів біосферних заповідників	Відсутні
10.15	Зони регульованого заповідного режиму біосферних заповідників	Відсутні
10.16	Заповідні зони регіональних ландшафтних парків	Відсутні
10.17	Зони регульованої рекреації регіональних ландшафтних парків	Відсутні
10.18	Зони стаціонарної рекреації регіональних ландшафтних парків	Відсутні
10.19	Господарські зони регіональних ландшафтних парків	Відсутні
10.20	Заповідні зони парків-пам'яток садово-паркового мистецтва	Відсутні
10.21	Експозиційні зони парків-пам'яток садово-паркового мистецтва	Відсутні
10.22	Наукові зони парків-пам'яток садово-паркового мистецтва	Відсутні
10.23	Адміністративно-господарські зони парків-пам'яток садово-паркового мистецтва	Відсутні
10.24	Охоронні зони територій та об'єктів природно-заповідного фонду	Відсутні
10.25	Території, зарезервовані з метою наступного заповідання	Відсутні
10.26	Природний заповідник	Відсутні
10.27	Ботанічний сад	Відсутні
10.28	Заповідна зона ботанічного саду	Відсутні
10.29	Експозиційна зона ботанічного саду	Відсутні
10.30	Наукова зона ботанічного саду	Відсутні
10.31	Адміністративно-господарська зона ботанічного саду	Відсутні
10.32	Дендрологічний парк	Відсутні
10.33	Заповідна зона дендрологічного парку	Відсутні
10.34	Експозиційна зона дендрологічного парку	Відсутні
10.35	Наукова зона дендрологічного парку	Відсутні
10.36	Адміністративно-господарська зона дендрологічного парку	Відсутні
10.37	Зоологічний парк	Відсутні
10.38	Експозиційна зона зоологічного парку	Відсутні
10.39	Наукова зона зоологічного парку	Відсутні
10.40	Рекреаційна зона зоологічного парку	Відсутні

					11/2023-ДПТ.ПЗ	Арк.
Змн.	Арк.	№ докум.	Підпис	Дата		

10.41	Господарська зона зоологічного парку	Відсутні
11	Території, до складу яких входять земельні ділянки, необхідні для розміщення об'єктів, щодо яких відповідно до закону може здійснюватися примусове відчуження земельних ділянок з мотивів суспільної необхідності	Відсутні
12	Заборона на зміну цільового призначення земельної ділянки, ландшафту	Відсутні
13	Заборона на провадження окремих видів діяльності	Відсутні
14	Обов'язок щодо утримання та збереження поєззахисних лісових смуг	Відсутні
15	Буферна зона	Відсутні
15.01	Буферна зона навколо об'єкта культурної спадщини	Відсутні
16	Території та об'єкти культурної спадщини	Відсутні
16.01	Пам'ятки культурної спадщини та/або їх території	Відсутні
16.02	Історико-культурні заповідники	Відсутні
16.03	Історико-культурні заповідні території	Відсутні
16.04	Охоронювані археологічні території	Відсутні
16.05	Музеї просто неба	Відсутні
16.06	Меморіальні музеї-садиби	Відсутні
16.07	Історичні ареали населених місць	Відсутні
16.08	Об'єкти культурної всесвітньої спадщини	Відсутні
16.09	Інші території та об'єкти культурної спадщини	Відсутні

**ПЕРЕЛІК**  
**обмежень щодо використання земель та земельних ділянок**  
**(проектний стан)**

Земельна ділянка №17

Кадастровий номер: 0520655900:07:017:0070

Площа: 1,3029 га

Код	Назва	Наявність/Площа
01	Охоронна зона	Відсутні
01.01	Охоронна зона навколо території та об'єкта природно-заповідного фонду	Відсутні
01.02	Зона охорони пам'ятки культурної спадщини	Відсутні
01.02.1	Охоронна зона пам'ятки культурної спадщини	Відсутні
01.02.2	Зона регулювання забудови	Відсутні

					11/2023-ДПТ.ПЗ	Арк.
Змн.	Арк.	№ докум.	Підпис	Дата		

01.02.3	Зона охоронюваного ландшафту	Відсутні
01.02.4	Зона охорони археологічного культурного шару	Відсутні
01.03	Охоронна зона навколо (уздовж) об'єкта транспорту	Відсутні
01.03.1	Санітарно-захисна зона навколо (уздовж) об'єкта транспорту	Відсутні
01.04	Охоронна зона навколо (уздовж) об'єкта зв'язку	Відсутні
01.04.1	Охоронна зона навколо (уздовж) об'єкта електрозв'язку	Відсутні
01.04.2	Санітарно-захисна зона навколо (уздовж) об'єкта електрозв'язку	Відсутні
01.05	Охоронна зона навколо (уздовж) об'єкта енергетичної системи	Відсутні
01.05.1	Санітарно-захисна зона навколо (уздовж) об'єкта енергетичної системи	Відсутні
01.06	Охоронна зона навколо об'єкта гідрометеорологічної діяльності	Відсутні
01.07	Охоронна зона навколо геодезичного пункту	Відсутні
01.08	Охоронна зона навколо інженерних комунікацій	Відсутні
<b>01.08.1</b>	<b>Санітарно-захисні смуги навколо інженерних комунікацій</b>	<b>0,0682 га</b>
01.09	Охоронна зона навколо промислового об'єкта	Відсутні
01.09.1	Санітарно-захисна смуга навколо промислового об'єкта	Відсутні
02	Зона санітарної охорони	Відсутні
02.01	Зона санітарної охорони джерел та об'єктів централізованого питного водопостачання	Відсутні
02.01.1	Перший пояс зони санітарної охорони джерел та об'єктів централізованого питного водопостачання (суворого режиму)	Відсутні
02.01.2	Другий пояс зони санітарної охорони джерел та об'єктів централізованого питного водопостачання (обмеження)	Відсутні
02.01.3	Третій пояс зони санітарної охорони джерел та об'єктів централізованого питного водопостачання (спостереження)	Відсутні
02.01.4	Санітарно-захисна смуга об'єкта водопостачання	Відсутні
02.02	Округ санітарної охорони курортів	Відсутні
02.02.1	Перша зона округу санітарної охорони курорту (зона суворого режиму)	Відсутні
02.02.2	Друга зона округу санітарної охорони курорту (зона обмежень)	Відсутні
02.02.3	Третя зона округу санітарної охорони курорту (зона спостережень)	Відсутні
03	Санітарні зони, відстані, розриви	Відсутні
<b>03.01</b>	<b>Санітарно-захисна зона навколо об'єкта</b>	<b>1,3029 га</b>
03.02	Санітарна відстань (розрив) від об'єкта	Відсутні
04	Зона особливого режиму використання земель	Відсутні

					11/2023-ДПТ.ПЗ	Арк.
Змн.	Арк.	№ докум.	Підпис	Дата		

04.01	Прикордонна смуга	Відсутні
04.02	Зона особливого режиму використання земель навколо військової частини, інших військових формувань	Відсутні
04.03	Зона особливого режиму використання земель навколо військових об'єктів	Відсутні
05	Водоохоронне обмеження	Відсутні
05.01	Водоохоронна зона	Відсутні
05.02	Прибережна захисна смуга вздовж річок, навколо водойм та на островах	Відсутні
05.03	Прибережна захисна смуга вздовж морів, морських заток і лиманів та на островах у внутрішніх морських водах	Відсутні
05.04	Берегова смуга водних шляхів	Відсутні
05.05	Смуга відведення	Відсутні
05.06	Пляжна зона	Відсутні
06	Інше обмеження	Відсутні
06.01	Зона особливого режиму забудови	Відсутні
<b>06.01.1</b>	<b><i>Території в червоних лініях</i></b>	<b>0,0682 га</b>
06.01.2	Території в зелених лініях	Відсутні
06.01.3	Території в блакитних лініях	Відсутні
06.01.4	Території в жовтих лініях	Відсутні
06.01.5	Території в лініях регулювання забудови	Відсутні
06.02	Територія, що зазнала радіоактивного забруднення внаслідок Чорнобильської катастрофи	Відсутні
06.02.1	Зона відчуження	Відсутні
06.02.2	Зона безумовного (обов'язкового) відселення	Відсутні
06.02.3	Зона гарантованого добровільного відселення	Відсутні
06.03	Зона надзвичайної екологічної ситуації	Відсутні
06.04	Умова додержання природоохоронних вимог або виконання визначених робіт	Відсутні
06.05	Авіаційне, радіолокаційне обмеження	Відсутні
06.05.1	Зона обмеження забудови від радіотехнічних, радіолокаційних об'єктів	Відсутні
06.05.2	Поверхня обмеження забудови	Відсутні
06.05.3	Зона обмежень забудови щодо умов авіаційного шуму	Відсутні
06.05.4	Захисна зона аеронавігаційного обладнання	Відсутні
06.05.5	Смуга повітряних підходів	Відсутні

					11/2023-ДПТ.ПЗ	Арк.
Змн.	Арк.	№ докум.	Підпис	Дата		

06.06	Історико-культурне обмеження	Відсутні
06.06.1	Буферна зона об'єкта всесвітньої спадщини	Відсутні
06.06.2	Історичний ареал населеного місця	Відсутні
06.06.3	Охоронювана археологічна територія	Відсутні
06.06.4	Історико-культурний заповідник	Відсутні
06.06.5	Історико-культурна заповідна територія	Відсутні
07	Земельні сервітути	Відсутні
07.01	Право проходу та проїзду на велосипеді	Відсутні
07.02	Право проїзду на транспортному засобі по наявному шляху	Відсутні
07.03	Право прокладення та експлуатації ліній електропередачі, зв'язку, трубопроводів, інших лінійних комунікацій	Відсутні
07.04	Право прокладати на свою земельну ділянку водопровід із чужої природної водойми або через чужу земельну ділянку	Відсутні
07.05	Право відводу води із своєї земельної ділянки на сусідню або через сусідню земельну ділянку	Відсутні
07.06	Право забору води з природної водойми, розташованої на сусідній земельній ділянці, та право проходу до природної водойми	Відсутні
07.07	Право поїти свою худобу із природної водойми, розташованої на сусідній земельній ділянці, та право прогону худоби до природної водойми	Відсутні
07.08	Право прогону худоби по наявному шляху	Відсутні
07.09	Право встановлення будівельних розташувань та складування будівельних матеріалів з метою ремонту будівель та споруд	Відсутні
07.10	Інші земельні сервітути	Відсутні
07.11	Право на розміщення тимчасових споруд (малих архітектурних форм)	Відсутні
07.12	Право на будівництво та розміщення об'єктів нафтогазовидобування	Відсутні
07.13	Право на розміщення об'єктів трубопровідного транспорту	Відсутні
07.14	Право на користування земельною ділянкою для потреб дослідно-промислової розробки родовищ бурштину, інших корисних копалин загальнодержавного значення та/або видобування бурштину, інших корисних копалин загальнодержавного значення, за умови що при цьому не порушуються права землевласника, передбачені статтею 98 Земельного кодексу України	Відсутні
07.15	Право розміщення (переміщення, пересування) об'єктів інженерної інфраструктури меліоративних систем	Відсутні
08	Право користування чужою земельною ділянкою для забудови (суперфіцій)	Відсутні
09	Право користування чужою земельною ділянкою для сільськогосподарських потреб (емфітевзис)	Відсутні

					11/2023-ДПТ.ПЗ	Арк.
Змн.	Арк.	№ докум.	Підпис	Дата		



10.31	Адміністративно-господарська зона ботанічного саду	Відсутні
10.32	Дендрологічний парк	Відсутні
10.33	Заповідна зона дендрологічного парку	Відсутні
10.34	Експозиційна зона дендрологічного парку	Відсутні
10.35	Наукова зона дендрологічного парку	Відсутні
10.36	Адміністративно-господарська зона дендрологічного парку	Відсутні
10.37	Зоологічний парк	Відсутні
10.38	Експозиційна зона зоологічного парку	Відсутні
10.39	Наукова зона зоологічного парку	Відсутні
10.40	Рекреаційна зона зоологічного парку	Відсутні
10.41	Господарська зона зоологічного парку	Відсутні
11	Території, до складу яких входять земельні ділянки, необхідні для розміщення об'єктів, щодо яких відповідно до закону може здійснюватися примусове відчуження земельних ділянок з мотивів суспільної необхідності	Відсутні
12	Заборона на зміну цільового призначення земельної ділянки, ландшафту	Відсутні
13	Заборона на провадження окремих видів діяльності	Відсутні
14	Обов'язок щодо утримання та збереження полезахисних лісових смуг	Відсутні
15	Буферна зона	Відсутні
15.01	Буферна зона навколо об'єкта культурної спадщини	Відсутні
16	Території та об'єкти культурної спадщини	Відсутні
16.01	Пам'ятки культурної спадщини та/або їх території	Відсутні
16.02	Історико-культурні заповідники	Відсутні
16.03	Історико-культурні заповідні території	Відсутні
16.04	Охоронювані археологічні території	Відсутні
16.05	Музеї просто неба	Відсутні
16.06	Меморіальні музеї-садиби	Відсутні
16.07	Історичні ареали населених місць	Відсутні
16.08	Об'єкти культурної всесвітньої спадщини	Відсутні
16.09	Інші території та об'єкти культурної спадщини	Відсутні

**ПЕРЕЛІК**  
**обмежень щодо використання земель та земельних ділянок**  
**(проектний стан)**

					11/2023-ДПТ.ПЗ	Арк.
Змн.	Арк.	№ докум.	Підпис	Дата		

Земельна ділянка №18

Кадастровий номер: 0520655900:07:017:0068

Площа: 1,3028 га

Код	Назва	Наявність/Площа
01	Охоронна зона	Відсутні
01.01	Охоронна зона навколо території та об'єкта природно-заповідного фонду	Відсутні
01.02	Зона охорони пам'ятки культурної спадщини	Відсутні
01.02.1	Охоронна зона пам'ятки культурної спадщини	Відсутні
01.02.2	Зона регулювання забудови	Відсутні
01.02.3	Зона охоронюваного ландшафту	Відсутні
01.02.4	Зона охорони археологічного культурного шару	Відсутні
01.03	Охоронна зона навколо (уздовж) об'єкта транспорту	Відсутні
01.03.1	Санітарно-захисна зона навколо (уздовж) об'єкта транспорту	Відсутні
01.04	Охоронна зона навколо (уздовж) об'єкта зв'язку	Відсутні
01.04.1	Охоронна зона навколо (уздовж) об'єкта електрозв'язку	Відсутні
01.04.2	Санітарно-захисна зона навколо (уздовж) об'єкта електрозв'язку	Відсутні
01.05	Охоронна зона навколо (уздовж) об'єкта енергетичної системи	Відсутні
01.05.1	Санітарно-захисна зона навколо (уздовж) об'єкта енергетичної системи	Відсутні
01.06	Охоронна зона навколо об'єкта гідрометеорологічної діяльності	Відсутні
01.07	Охоронна зона навколо геодезичного пункту	Відсутні
01.08	Охоронна зона навколо інженерних комунікацій	Відсутні
01.08.1	Санітарно-захисні смуги навколо інженерних комунікацій	Відсутні
01.09	Охоронна зона навколо промислового об'єкта	Відсутні
01.09.1	Санітарно-захисна смуга навколо промислового об'єкта	Відсутні
02	Зона санітарної охорони	Відсутні
02.01	Зона санітарної охорони джерел та об'єктів централізованого питного водопостачання	Відсутні
02.01.1	Перший пояс зони санітарної охорони джерел та об'єктів централізованого питного водопостачання (суворого режиму)	Відсутні
02.01.2	Другий пояс зони санітарної охорони джерел та об'єктів централізованого питного водопостачання (обмеження)	Відсутні

					11/2023-ДПТ.ПЗ	Арк.
Змн.	Арк.	№ докум.	Підпис	Дата		

02.01.3	Третій пояс зони санітарної охорони джерел та об'єктів централізованого питного водопостачання (спостереження)	Відсутні
02.01.4	Санітарно-захисна смуга об'єкта водопостачання	Відсутні
02.02	Округ санітарної охорони курортів	Відсутні
02.02.1	Перша зона округу санітарної охорони курорту (зона суворого режиму)	Відсутні
02.02.2	Друга зона округу санітарної охорони курорту (зона обмежень)	Відсутні
02.02.3	Третя зона округу санітарної охорони курорту (зона спостережень)	Відсутні
03	Санітарні зони, відстані, розриви	Відсутні
<b>03.01</b>	<b>Санітарно-захисна зона навколо об'єкта</b>	<b>1,3028 га</b>
03.02	Санітарна відстань (розрив) від об'єкта	Відсутні
04	Зона особливого режиму використання земель	Відсутні
04.01	Прикордонна смуга	Відсутні
04.02	Зона особливого режиму використання земель навколо військової частини, інших військових формувань	Відсутні
04.03	Зона особливого режиму використання земель навколо військових об'єктів	Відсутні
05	Водоохоронне обмеження	Відсутні
05.01	Водоохоронна зона	Відсутні
05.02	Прибережна захисна смуга вздовж річок, навколо водойм та на островах	Відсутні
05.03	Прибережна захисна смуга вздовж морів, морських заток і лиманів та на островах у внутрішніх морських водах	Відсутні
05.04	Берегова смуга водних шляхів	Відсутні
05.05	Смуга відведення	Відсутні
05.06	Пляжна зона	Відсутні
06	Інше обмеження	Відсутні
06.01	Зона особливого режиму забудови	Відсутні
06.01.1	Території в червоних лініях	Відсутні
06.01.2	Території в зелених лініях	Відсутні
06.01.3	Території в блакитних лініях	Відсутні
06.01.4	Території в жовтих лініях	Відсутні
06.01.5	Території в лініях регулювання забудови	Відсутні
06.02	Територія, що зазнала радіоактивного забруднення внаслідок Чорнобильської катастрофи	Відсутні
06.02.1	Зона відчуження	Відсутні

					11/2023-ДПТ.ПЗ	Арк.
Змн.	Арк.	№ докум.	Підпис	Дата		

06.02.2	Зона безумовного (обов'язкового) відселення	Відсутні
06.02.3	Зона гарантованого добровільного відселення	Відсутні
06.03	Зона надзвичайної екологічної ситуації	Відсутні
06.04	Умова додержання природоохоронних вимог або виконання визначених робіт	Відсутні
06.05	Авіаційне, радіолокаційне обмеження	Відсутні
06.05.1	Зона обмеження забудови від радіотехнічних, радіолокаційних об'єктів	Відсутні
06.05.2	Поверхня обмеження забудови	Відсутні
06.05.3	Зона обмежень забудови щодо умов авіаційного шуму	Відсутні
06.05.4	Захисна зона аеронавігаційного обладнання	Відсутні
06.05.5	Смуга повітряних підходів	Відсутні
06.06	Історико-культурне обмеження	Відсутні
06.06.1	Буферна зона об'єкта всесвітньої спадщини	Відсутні
06.06.2	Історичний ареал населеного місця	Відсутні
06.06.3	Охоронювана археологічна територія	Відсутні
06.06.4	Історико-культурний заповідник	Відсутні
06.06.5	Історико-культурна заповідна територія	Відсутні
07	Земельні сервітути	Відсутні
07.01	Право проходу та проїзду на велосипеді	Відсутні
07.02	Право проїзду на транспортному засобі по наявному шляху	Відсутні
07.03	Право прокладення та експлуатації ліній електропередачі, зв'язку, трубопроводів, інших лінійних комунікацій	Відсутні
07.04	Право прокладати на свою земельну ділянку водопровід із чужої природної водойми або через чужу земельну ділянку	Відсутні
07.05	Право відводу води із своєї земельної ділянки на сусідню або через сусідню земельну ділянку	Відсутні
07.06	Право забору води з природної водойми, розташованої на сусідній земельній ділянці, та право проходу до природної водойми	Відсутні
07.07	Право поїти свою худобу із природної водойми, розташованої на сусідній земельній ділянці, та право прогону худоби до природної водойми	Відсутні
07.08	Право прогону худоби по наявному шляху	Відсутні
07.09	Право встановлення будівельних розташувань та складування будівельних матеріалів з метою ремонту будівель та споруд	Відсутні
07.10	Інші земельні сервітути	Відсутні

						11/2023-ДПТ.ПЗ	Арк.
Змн.	Арк.	№ докум.	Підпис	Дата			

07.11	Право на розміщення тимчасових споруд (малих архітектурних форм)	Відсутні
07.12	Право на будівництво та розміщення об'єктів нафтогазовидобування	Відсутні
07.13	Право на розміщення об'єктів трубопровідного транспорту	Відсутні
07.14	Право на користування земельною ділянкою для потреб дослідно-промислової розробки родовищ бурштину, інших корисних копалин загальнодержавного значення та/або видобування бурштину, інших корисних копалин загальнодержавного значення, за умови що при цьому не порушуються права землевласника, передбачені статтею 98 Земельного кодексу України	Відсутні
07.15	Право розміщення (переміщення, пересування) об'єктів інженерної інфраструктури меліоративних систем	Відсутні
08	Право користування чужою земельною ділянкою для забудови (суперфіцій)	Відсутні
09	Право користування чужою земельною ділянкою для сільськогосподарських потреб (емфітевзис)	Відсутні
10	Території та об'єкти природно-заповідного фонду	Відсутні
10.01	Національні природні парки	Відсутні
10.02	Біосферні заповідники	Відсутні
10.03	Регіональні ландшафтні парки	Відсутні
10.04	Заказники	Відсутні
10.05	Пам'ятки природи	Відсутні
10.06	Заповідні урочища	Відсутні
10.07	Парки-пам'ятки садово-паркового мистецтва	Відсутні
10.08	Заповідні зони національних природних парків	Відсутні
10.09	Зони регульованої рекреації національних природних парків	Відсутні
10.10	Зони стаціонарної рекреації національних природних парків	Відсутні
10.11	Господарські зони національних природних парків	Відсутні
10.12	Заповідні зони біосферних заповідників	Відсутні
10.13	Буферні зони біосферних заповідників	Відсутні
10.14	Зони антропогенних ландшафтів біосферних заповідників	Відсутні
10.15	Зони регульованого заповідного режиму біосферних заповідників	Відсутні
10.16	Заповідні зони регіональних ландшафтних парків	Відсутні
10.17	Зони регульованої рекреації регіональних ландшафтних парків	Відсутні
10.18	Зони стаціонарної рекреації регіональних ландшафтних парків	Відсутні
10.19	Господарські зони регіональних ландшафтних парків	Відсутні

					11/2023-ДПТ.ПЗ	Арк.
Змн.	Арк.	№ докум.	Підпис	Дата		

10.20	Заповідні зони парків-пам'яток садово-паркового мистецтва	Відсутні
10.21	Експозиційні зони парків-пам'яток садово-паркового мистецтва	Відсутні
10.22	Наукові зони парків-пам'яток садово-паркового мистецтва	Відсутні
10.23	Адміністративно-господарські зони парків-пам'яток садово-паркового мистецтва	Відсутні
10.24	Охоронні зони територій та об'єктів природно-заповідного фонду	Відсутні
10.25	Території, зарезервовані з метою наступного заповідання	Відсутні
10.26	Природний заповідник	Відсутні
10.27	Ботанічний сад	Відсутні
10.28	Заповідна зона ботанічного саду	Відсутні
10.29	Експозиційна зона ботанічного саду	Відсутні
10.30	Наукова зона ботанічного саду	Відсутні
10.31	Адміністративно-господарська зона ботанічного саду	Відсутні
10.32	Дендрологічний парк	Відсутні
10.33	Заповідна зона дендрологічного парку	Відсутні
10.34	Експозиційна зона дендрологічного парку	Відсутні
10.35	Наукова зона дендрологічного парку	Відсутні
10.36	Адміністративно-господарська зона дендрологічного парку	Відсутні
10.37	Зоологічний парк	Відсутні
10.38	Експозиційна зона зоологічного парку	Відсутні
10.39	Наукова зона зоологічного парку	Відсутні
10.40	Рекреаційна зона зоологічного парку	Відсутні
10.41	Господарська зона зоологічного парку	Відсутні
11	Території, до складу яких входять земельні ділянки, необхідні для розміщення об'єктів, щодо яких відповідно до закону може здійснюватися примусове відчуження земельних ділянок з мотивів суспільної необхідності	Відсутні
12	Заборона на зміну цільового призначення земельної ділянки, ландшафту	Відсутні
13	Заборона на провадження окремих видів діяльності	Відсутні
14	Обов'язок щодо утримання та збереження поєзакисних лісових смуг	Відсутні
15	Буферна зона	Відсутні
15.01	Буферна зона навколо об'єкта культурної спадщини	Відсутні
16	Території та об'єкти культурної спадщини	Відсутні

					11/2023-ДПТ.ПЗ	Арк.
Змн.	Арк.	№ докум.	Підпис	Дата		

16.01	Пам'ятки культурної спадщини та/або їх території	Відсутні
16.02	Історико-культурні заповідники	Відсутні
16.03	Історико-культурні заповідні території	Відсутні
16.04	Охоронювані археологічні території	Відсутні
16.05	Музеї просто неба	Відсутні
16.06	Меморіальні музеї-садиби	Відсутні
16.07	Історичні ареали населених місць	Відсутні
16.08	Об'єкти культурної всесвітньої спадщини	Відсутні
16.09	Інші території та об'єкти культурної спадщини	Відсутні

**ПЕРЕЛІК**  
**обмежень щодо використання земель та земельних ділянок**  
**(проектний стан)**

Земельна ділянка №19

Кадастровий номер: 0520655900:07:017:0067

Площа: 1,3028 га

Код	Назва	Наявність/Площа
01	Охоронна зона	Відсутні
01.01	Охоронна зона навколо території та об'єкта природно-заповідного фонду	Відсутні
01.02	Зона охорони пам'ятки культурної спадщини	Відсутні
01.02.1	Охоронна зона пам'ятки культурної спадщини	Відсутні
01.02.2	Зона регулювання забудови	Відсутні
01.02.3	Зона охоронюваного ландшафту	Відсутні
01.02.4	Зона охорони археологічного культурного шару	Відсутні
01.03	Охоронна зона навколо (уздовж) об'єкта транспорту	Відсутні
01.03.1	Санітарно-захисна зона навколо (уздовж) об'єкта транспорту	Відсутні
01.04	Охоронна зона навколо (уздовж) об'єкта зв'язку	Відсутні
01.04.1	Охоронна зона навколо (уздовж) об'єкта електрозв'язку	Відсутні
01.04.2	Санітарно-захисна зона навколо (уздовж) об'єкта електрозв'язку	Відсутні
01.05	Охоронна зона навколо (уздовж) об'єкта енергетичної системи	Відсутні
01.05.1	Санітарно-захисна зона навколо (уздовж) об'єкта енергетичної системи	Відсутні
01.06	Охоронна зона навколо об'єкта гідрометеорологічної діяльності	Відсутні

					11/2023-ДПТ.ПЗ	Арк.
Змн.	Арк.	№ докум.	Підпис	Дата		

01.07	Охоронна зона навколо геодезичного пункту	Відсутні
01.08	Охоронна зона навколо інженерних комунікацій	Відсутні
01.08.1	Санітарно-захисні смуги навколо інженерних комунікацій	Відсутні
01.09	Охоронна зона навколо промислового об'єкта	Відсутні
01.09.1	Санітарно-захисна смуга навколо промислового об'єкта	Відсутні
02	Зона санітарної охорони	Відсутні
02.01	Зона санітарної охорони джерел та об'єктів централізованого питного водопостачання	Відсутні
02.01.1	Перший пояс зони санітарної охорони джерел та об'єктів централізованого питного водопостачання (суворого режиму)	Відсутні
02.01.2	Другий пояс зони санітарної охорони джерел та об'єктів централізованого питного водопостачання (обмеження)	Відсутні
02.01.3	Третій пояс зони санітарної охорони джерел та об'єктів централізованого питного водопостачання (спостереження)	Відсутні
02.01.4	Санітарно-захисна смуга об'єкта водопостачання	Відсутні
02.02	Округ санітарної охорони курортів	Відсутні
02.02.1	Перша зона округу санітарної охорони курорту (зона суворого режиму)	Відсутні
02.02.2	Друга зона округу санітарної охорони курорту (зона обмежень)	Відсутні
02.02.3	Третя зона округу санітарної охорони курорту (зона спостережень)	Відсутні
03	Санітарні зони, відстані, розриви	Відсутні
<b>03.01</b>	<b>Санітарно-захисна зона навколо об'єкта</b>	<b>1,3028 га</b>
03.02	Санітарна відстань (розрив) від об'єкта	Відсутні
04	Зона особливого режиму використання земель	Відсутні
04.01	Прикордонна смуга	Відсутні
04.02	Зона особливого режиму використання земель навколо військової частини, інших військових формувань	Відсутні
04.03	Зона особливого режиму використання земель навколо військових об'єктів	Відсутні
05	Водоохоронне обмеження	Відсутні
05.01	Водоохоронна зона	Відсутні
<b>05.02</b>	<b>Прибережна захисна смуга вздовж річок, навколо водойм та на островах</b>	<b>0,0139 га</b>
05.03	Прибережна захисна смуга вздовж морів, морських заток і лиманів та на островах у внутрішніх морських водах	Відсутні
05.04	Берегова смуга водних шляхів	Відсутні

					11/2023-ДПТ.ПЗ	Арк.
Змн.	Арк.	№ докум.	Підпис	Дата		

05.05	Смуга відведення	Відсутні
05.06	Пляжна зона	Відсутні
06	Інше обмеження	Відсутні
06.01	Зона особливого режиму забудови	Відсутні
06.01.1	Території в червоних лініях	Відсутні
06.01.2	Території в зелених лініях	Відсутні
06.01.3	Території в блакитних лініях	Відсутні
06.01.4	Території в жовтих лініях	Відсутні
06.01.5	Території в лініях регулювання забудови	Відсутні
06.02	Територія, що зазнала радіоактивного забруднення внаслідок Чорнобильської катастрофи	Відсутні
06.02.1	Зона відчуження	Відсутні
06.02.2	Зона безумовного (обов'язкового) відселення	Відсутні
06.02.3	Зона гарантованого добровільного відселення	Відсутні
06.03	Зона надзвичайної екологічної ситуації	Відсутні
06.04	Умова додержання природоохоронних вимог або виконання визначених робіт	Відсутні
06.05	Авіаційне, радіолокаційне обмеження	Відсутні
06.05.1	Зона обмеження забудови від радіотехнічних, радіолокаційних об'єктів	Відсутні
06.05.2	Поверхня обмеження забудови	Відсутні
06.05.3	Зона обмежень забудови щодо умов авіаційного шуму	Відсутні
06.05.4	Захисна зона аеронавігаційного обладнання	Відсутні
06.05.5	Смуга повітряних підходів	Відсутні
06.06	Історико-культурне обмеження	Відсутні
06.06.1	Буферна зона об'єкта всесвітньої спадщини	Відсутні
06.06.2	Історичний ареал населеного місця	Відсутні
06.06.3	Охоронювана археологічна територія	Відсутні
06.06.4	Історико-культурний заповідник	Відсутні
06.06.5	Історико-культурна заповідна територія	Відсутні
07	Земельні сервітути	Відсутні
07.01	Право проходу та проїзду на велосипеді	Відсутні
07.02	Право проїзду на транспортному засобі по наявному шляху	Відсутні

									Арк.
Змн.	Арк.	№ докум.	Підпис	Дата	11/2023-ДПТ.ПЗ				

07.03	Право прокладення та експлуатації ліній електропередачі, зв'язку, трубопроводів, інших лінійних комунікацій	Відсутні
07.04	Право прокладати на свою земельну ділянку водопровід із чужої природної водойми або через чужу земельну ділянку	Відсутні
07.05	Право відводу води із своєї земельної ділянки на сусідню або через сусідню земельну ділянку	Відсутні
07.06	Право забору води з природної водойми, розташованої на сусідній земельній ділянці, та право проходу до природної водойми	Відсутні
07.07	Право поїти свою худобу із природної водойми, розташованої на сусідній земельній ділянці, та право прогону худоби до природної водойми	Відсутні
07.08	Право прогону худоби по наявному шляху	Відсутні
07.09	Право встановлення будівельних розташувань та складування будівельних матеріалів з метою ремонту будівель та споруд	Відсутні
07.10	Інші земельні сервітути	Відсутні
07.11	Право на розміщення тимчасових споруд (малих архітектурних форм)	Відсутні
07.12	Право на будівництво та розміщення об'єктів нафтогазовидобування	Відсутні
07.13	Право на розміщення об'єктів трубопровідного транспорту	Відсутні
07.14	Право на користування земельною ділянкою для потреб дослідно-промислової розробки родовищ бурштину, інших корисних копалин загальнодержавного значення та/або видобування бурштину, інших корисних копалин загальнодержавного значення, за умови що при цьому не порушуються права землевласника, передбачені статтею 98 Земельного кодексу України	Відсутні
07.15	Право розміщення (переміщення, пересування) об'єктів інженерної інфраструктури меліоративних систем	Відсутні
08	Право користування чужою земельною ділянкою для забудови (суперфіцій)	Відсутні
09	Право користування чужою земельною ділянкою для сільськогосподарських потреб (емфітевзис)	Відсутні
10	Території та об'єкти природно-заповідного фонду	Відсутні
10.01	Національні природні парки	Відсутні
10.02	Біосферні заповідники	Відсутні
10.03	Регіональні ландшафтні парки	Відсутні
10.04	Заказники	Відсутні
10.05	Пам'ятки природи	Відсутні
10.06	Заповідні урочища	Відсутні
10.07	Парки-пам'ятки садово-паркового мистецтва	Відсутні
10.08	Заповідні зони національних природних парків	Відсутні

					11/2023-ДПТ.ПЗ	Арк.
Змн.	Арк.	№ докум.	Підпис	Дата		

10.09	Зони регульованої рекреації національних природних парків	Відсутні
10.10	Зони стаціонарної рекреації національних природних парків	Відсутні
10.11	Господарські зони національних природних парків	Відсутні
10.12	Заповідні зони біосферних заповідників	Відсутні
10.13	Буферні зони біосферних заповідників	Відсутні
10.14	Зони антропогенних ландшафтів біосферних заповідників	Відсутні
10.15	Зони регульованого заповідного режиму біосферних заповідників	Відсутні
10.16	Заповідні зони регіональних ландшафтних парків	Відсутні
10.17	Зони регульованої рекреації регіональних ландшафтних парків	Відсутні
10.18	Зони стаціонарної рекреації регіональних ландшафтних парків	Відсутні
10.19	Господарські зони регіональних ландшафтних парків	Відсутні
10.20	Заповідні зони парків-пам'яток садово-паркового мистецтва	Відсутні
10.21	Експозиційні зони парків-пам'яток садово-паркового мистецтва	Відсутні
10.22	Наукові зони парків-пам'яток садово-паркового мистецтва	Відсутні
10.23	Адміністративно-господарські зони парків-пам'яток садово-паркового мистецтва	Відсутні
10.24	Охоронні зони територій та об'єктів природно-заповідного фонду	Відсутні
10.25	Території, зарезервовані з метою наступного заповідання	Відсутні
10.26	Природний заповідник	Відсутні
10.27	Ботанічний сад	Відсутні
10.28	Заповідна зона ботанічного саду	Відсутні
10.29	Експозиційна зона ботанічного саду	Відсутні
10.30	Наукова зона ботанічного саду	Відсутні
10.31	Адміністративно-господарська зона ботанічного саду	Відсутні
10.32	Дендрологічний парк	Відсутні
10.33	Заповідна зона дендрологічного парку	Відсутні
10.34	Експозиційна зона дендрологічного парку	Відсутні
10.35	Наукова зона дендрологічного парку	Відсутні
10.36	Адміністративно-господарська зона дендрологічного парку	Відсутні
10.37	Зоологічний парк	Відсутні
10.38	Експозиційна зона зоологічного парку	Відсутні
10.39	Наукова зона зоологічного парку	Відсутні

					11/2023-ДПТ.ПЗ	Арк.
Змн.	Арк.	№ докум.	Підпис	Дата		

10.40	Рекреаційна зона зоологічного парку	Відсутні
10.41	Господарська зона зоологічного парку	Відсутні
11	Території, до складу яких входять земельні ділянки, необхідні для розміщення об'єктів, щодо яких відповідно до закону може здійснюватися примусове відчуження земельних ділянок з мотивів суспільної необхідності	Відсутні
12	Заборона на зміну цільового призначення земельної ділянки, ландшафту	Відсутні
13	Заборона на провадження окремих видів діяльності	Відсутні
14	Обов'язок щодо утримання та збереження поєззахисних лісових смуг	Відсутні
15	Буферна зона	Відсутні
15.01	Буферна зона навколо об'єкта культурної спадщини	Відсутні
16	Території та об'єкти культурної спадщини	Відсутні
16.01	Пам'ятки культурної спадщини та/або їх території	Відсутні
16.02	Історико-культурні заповідники	Відсутні
16.03	Історико-культурні заповідні території	Відсутні
16.04	Охоронювані археологічні території	Відсутні
16.05	Музеї просто неба	Відсутні
16.06	Меморіальні музеї-садиби	Відсутні
16.07	Історичні ареали населених місць	Відсутні
16.08	Об'єкти культурної всесвітньої спадщини	Відсутні
16.09	Інші території та об'єкти культурної спадщини	Відсутні

**ПЕРЕЛІК**  
**обмежень щодо використання земель та земельних ділянок**  
**(проектний стан)**

Земельна ділянка №20

Кадастровий номер: 0510100000:01:121:0068

Площа: 0,0703 га

Код	Назва	Наявність/Площа
01	Охоронна зона	Відсутні
01.01	Охоронна зона навколо території та об'єкта природно-заповідного фонду	Відсутні
01.02	Зона охорони пам'ятки культурної спадщини	Відсутні

					11/2023-ДПТ.ПЗ	Арк.
Змн.	Арк.	№ докум.	Підпис	Дата		

01.02.1	Охоронна зона пам'ятки культурної спадщини	Відсутні
01.02.2	Зона регулювання забудови	Відсутні
01.02.3	Зона охоронюваного ландшафту	Відсутні
01.02.4	Зона охорони археологічного культурного шару	Відсутні
01.03	Охоронна зона навколо (уздовж) об'єкта транспорту	Відсутні
01.03.1	Санітарно-захисна зона навколо (уздовж) об'єкта транспорту	Відсутні
01.04	Охоронна зона навколо (уздовж) об'єкта зв'язку	Відсутні
01.04.1	Охоронна зона навколо (уздовж) об'єкта електрозв'язку	Відсутні
01.04.2	Санітарно-захисна зона навколо (уздовж) об'єкта електрозв'язку	Відсутні
01.05	Охоронна зона навколо (уздовж) об'єкта енергетичної системи	Відсутні
01.05.1	Санітарно-захисна зона навколо (уздовж) об'єкта енергетичної системи	Відсутні
01.06	Охоронна зона навколо об'єкта гідрометеорологічної діяльності	Відсутні
01.07	Охоронна зона навколо геодезичного пункту	Відсутні
01.08	Охоронна зона навколо інженерних комунікацій	Відсутні
01.08.1	Санітарно-захисні смуги навколо інженерних комунікацій	Відсутні
01.09	Охоронна зона навколо промислового об'єкта	Відсутні
01.09.1	Санітарно-захисна смуга навколо промислового об'єкта	Відсутні
02	Зона санітарної охорони	Відсутні
02.01	Зона санітарної охорони джерел та об'єктів централізованого питного водопостачання	Відсутні
02.01.1	Перший пояс зони санітарної охорони джерел та об'єктів централізованого питного водопостачання (суворого режиму)	Відсутні
02.01.2	Другий пояс зони санітарної охорони джерел та об'єктів централізованого питного водопостачання (обмеження)	Відсутні
02.01.3	Третій пояс зони санітарної охорони джерел та об'єктів централізованого питного водопостачання (спостереження)	Відсутні
02.01.4	Санітарно-захисна смуга об'єкта водопостачання	Відсутні
02.02	Округ санітарної охорони курортів	Відсутні
02.02.1	Перша зона округу санітарної охорони курорту (зона суворого режиму)	Відсутні
02.02.2	Друга зона округу санітарної охорони курорту (зона обмежень)	Відсутні
02.02.3	Третя зона округу санітарної охорони курорту (зона спостережень)	Відсутні
03	Санітарні зони, відстані, розриви	Відсутні
<b>03.01</b>	<b>Санітарно-захисна зона навколо об'єкта</b>	<b>0,0703 га</b>

									Арк.
Змн.	Арк.	№ докум.	Підпис	Дата					

11/2023-ДПТ.ПЗ

03.02	Санітарна відстань (розрив) від об'єкта	Відсутні
04	Зона особливого режиму використання земель	Відсутні
04.01	Прикордонна смуга	Відсутні
04.02	Зона особливого режиму використання земель навколо військової частини, інших військових формувань	Відсутні
04.03	Зона особливого режиму використання земель навколо військових об'єктів	Відсутні
05	Водоохоронне обмеження	Відсутні
05.01	Водоохоронна зона	Відсутні
05.02	Прибережна захисна смуга вздовж річок, навколо водойм та на островах	Відсутні
05.03	Прибережна захисна смуга вздовж морів, морських заток і лиманів та на островах у внутрішніх морських водах	Відсутні
05.04	Берегова смуга водних шляхів	Відсутні
05.05	Смуга відведення	Відсутні
05.06	Пляжна зона	Відсутні
06	Інше обмеження	Відсутні
06.01	Зона особливого режиму забудови	Відсутні
06.01.1	Території в червоних лініях	Відсутні
06.01.2	Території в зелених лініях	Відсутні
06.01.3	Території в блакитних лініях	Відсутні
06.01.4	Території в жовтих лініях	Відсутні
06.01.5	Території в лініях регулювання забудови	Відсутні
06.02	Територія, що зазнала радіоактивного забруднення внаслідок Чорнобильської катастрофи	Відсутні
06.02.1	Зона відчуження	Відсутні
06.02.2	Зона безумовного (обов'язкового) відселення	Відсутні
06.02.3	Зона гарантованого добровільного відселення	Відсутні
06.03	Зона надзвичайної екологічної ситуації	Відсутні
06.04	Умова додержання природоохоронних вимог або виконання визначених робіт	Відсутні
06.05	Авіаційне, радіолокаційне обмеження	Відсутні
06.05.1	Зона обмеження забудови від радіотехнічних, радіолокаційних об'єктів	Відсутні
06.05.2	Поверхня обмеження забудови	Відсутні
06.05.3	Зона обмежень забудови щодо умов авіаційного шуму	Відсутні

					11/2023-ДПТ.ПЗ	Арк.
Змн.	Арк.	№ докум.	Підпис	Дата		

06.05.4	Захисна зона аеронавігаційного обладнання	Відсутні
06.05.5	Смуга повітряних підходів	Відсутні
06.06	Історико-культурне обмеження	Відсутні
06.06.1	Буферна зона об'єкта всесвітньої спадщини	Відсутні
06.06.2	Історичний ареал населеного місця	Відсутні
06.06.3	Охоронювана археологічна територія	Відсутні
06.06.4	Історико-культурний заповідник	Відсутні
06.06.5	Історико-культурна заповідна територія	Відсутні
07	Земельні сервітути	Відсутні
07.01	Право проходу та проїзду на велосипеді	Відсутні
07.02	Право проїзду на транспортному засобі по наявному шляху	Відсутні
07.03	Право прокладення та експлуатації ліній електропередачі, зв'язку, трубопроводів, інших лінійних комунікацій	Відсутні
07.04	Право прокладати на свою земельну ділянку водопровід із чужої природної водойми або через чужу земельну ділянку	Відсутні
07.05	Право відводу води із своєї земельної ділянки на сусідню або через сусідню земельну ділянку	Відсутні
07.06	Право забору води з природної водойми, розташованої на сусідній земельній ділянці, та право проходу до природної водойми	Відсутні
07.07	Право поїти свою худобу із природної водойми, розташованої на сусідній земельній ділянці, та право прогону худоби до природної водойми	Відсутні
07.08	Право прогону худоби по наявному шляху	Відсутні
07.09	Право встановлення будівельних розташувань та складування будівельних матеріалів з метою ремонту будівель та споруд	Відсутні
07.10	Інші земельні сервітути	Відсутні
07.11	Право на розміщення тимчасових споруд (малих архітектурних форм)	Відсутні
07.12	Право на будівництво та розміщення об'єктів нафтогазовидобування	Відсутні
07.13	Право на розміщення об'єктів трубопровідного транспорту	Відсутні
07.14	Право на користування земельною ділянкою для потреб дослідно-промислової розробки родовищ бурштину, інших корисних копалин загальнодержавного значення та/або видобування бурштину, інших корисних копалин загальнодержавного значення, за умови що при цьому не порушуються права землевласника, передбачені статтею 98 Земельного кодексу України	Відсутні
07.15	Право розміщення (переміщення, пересування) об'єктів інженерної інфраструктури меліоративних систем	Відсутні

					11/2023-ДПТ.ПЗ	Арк.
Змн.	Арк.	№ докум.	Підпис	Дата		

08	Право користування чужою земельною ділянкою для забудови (суперфіцій)	Відсутні
09	Право користування чужою земельною ділянкою для сільськогосподарських потреб (емфітевзис)	Відсутні
10	Території та об'єкти природно-заповідного фонду	Відсутні
10.01	Національні природні парки	Відсутні
10.02	Біосферні заповідники	Відсутні
10.03	Регіональні ландшафтні парки	Відсутні
10.04	Заказники	Відсутні
10.05	Пам'ятки природи	Відсутні
10.06	Заповідні урочища	Відсутні
10.07	Парки-пам'ятки садово-паркового мистецтва	Відсутні
10.08	Заповідні зони національних природних парків	Відсутні
10.09	Зони регульованої рекреації національних природних парків	Відсутні
10.10	Зони стаціонарної рекреації національних природних парків	Відсутні
10.11	Господарські зони національних природних парків	Відсутні
10.12	Заповідні зони біосферних заповідників	Відсутні
10.13	Буферні зони біосферних заповідників	Відсутні
10.14	Зони антропогенних ландшафтів біосферних заповідників	Відсутні
10.15	Зони регульованого заповідного режиму біосферних заповідників	Відсутні
10.16	Заповідні зони регіональних ландшафтних парків	Відсутні
10.17	Зони регульованої рекреації регіональних ландшафтних парків	Відсутні
10.18	Зони стаціонарної рекреації регіональних ландшафтних парків	Відсутні
10.19	Господарські зони регіональних ландшафтних парків	Відсутні
10.20	Заповідні зони парків-пам'яток садово-паркового мистецтва	Відсутні
10.21	Експозиційні зони парків-пам'яток садово-паркового мистецтва	Відсутні
10.22	Наукові зони парків-пам'яток садово-паркового мистецтва	Відсутні
10.23	Адміністративно-господарські зони парків-пам'яток садово-паркового мистецтва	Відсутні
10.24	Охоронні зони територій та об'єктів природно-заповідного фонду	Відсутні
10.25	Території, зарезервовані з метою наступного заповідання	Відсутні
10.26	Природний заповідник	Відсутні
10.27	Ботанічний сад	Відсутні

					11/2023-ДПТ.ПЗ	Арк.
Змн.	Арк.	№ докум.	Підпис	Дата		



**ПЕРЕЛІК**  
**обмежень щодо використання земель та земельних ділянок**  
**(проектний стан)**

Земельна ділянка №21

Кадастровий номер: 0510100000:01:121:0067

Площа: 0,1115 га

Код	Назва	Наявність/Площа
01	Охоронна зона	Відсутні
01.01	Охоронна зона навколо території та об'єкта природно-заповідного фонду	Відсутні
01.02	Зона охорони пам'ятки культурної спадщини	Відсутні
01.02.1	Охоронна зона пам'ятки культурної спадщини	Відсутні
01.02.2	Зона регулювання забудови	Відсутні
01.02.3	Зона охоронюваного ландшафту	Відсутні
01.02.4	Зона охорони археологічного культурного шару	Відсутні
01.03	Охоронна зона навколо (уздовж) об'єкта транспорту	Відсутні
01.03.1	Санітарно-захисна зона навколо (уздовж) об'єкта транспорту	Відсутні
01.04	Охоронна зона навколо (уздовж) об'єкта зв'язку	Відсутні
01.04.1	Охоронна зона навколо (уздовж) об'єкта електрозв'язку	Відсутні
01.04.2	Санітарно-захисна зона навколо (уздовж) об'єкта електрозв'язку	Відсутні
01.05	Охоронна зона навколо (уздовж) об'єкта енергетичної системи	Відсутні
01.05.1	Санітарно-захисна зона навколо (уздовж) об'єкта енергетичної системи	Відсутні
01.06	Охоронна зона навколо об'єкта гідрометеорологічної діяльності	Відсутні
01.07	Охоронна зона навколо геодезичного пункту	Відсутні
01.08	Охоронна зона навколо інженерних комунікацій	Відсутні
01.08.1	Санітарно-захисні смуги навколо інженерних комунікацій	Відсутні
01.09	Охоронна зона навколо промислового об'єкта	Відсутні
01.09.1	Санітарно-захисна смуга навколо промислового об'єкта	Відсутні
02	Зона санітарної охорони	Відсутні
02.01	Зона санітарної охорони джерел та об'єктів централізованого питного водопостачання	Відсутні
02.01.1	Перший пояс зони санітарної охорони джерел та об'єктів централізованого питного водопостачання (суворого режиму)	Відсутні

					11/2023-ДПТ.ПЗ	Арк.
Змн.	Арк.	№ докум.	Підпис	Дата		

02.01.2	Другий пояс зони санітарної охорони джерел та об'єктів централізованого питного водопостачання (обмеження)	Відсутні
02.01.3	Третій пояс зони санітарної охорони джерел та об'єктів централізованого питного водопостачання (спостереження)	Відсутні
02.01.4	Санітарно-захисна смуга об'єкта водопостачання	Відсутні
02.02	Округ санітарної охорони курортів	Відсутні
02.02.1	Перша зона округу санітарної охорони курорту (зона суворого режиму)	Відсутні
02.02.2	Друга зона округу санітарної охорони курорту (зона обмежень)	Відсутні
02.02.3	Третя зона округу санітарної охорони курорту (зона спостережень)	Відсутні
03	Санітарні зони, відстані, розриви	Відсутні
<b>03.01</b>	<b>Санітарно-захисна зона навколо об'єкта</b>	<b>0,1115 га</b>
03.02	Санітарна відстань (розрив) від об'єкта	Відсутні
04	Зона особливого режиму використання земель	Відсутні
04.01	Прикордонна смуга	Відсутні
04.02	Зона особливого режиму використання земель навколо військової частини, інших військових формувань	Відсутні
04.03	Зона особливого режиму використання земель навколо військових об'єктів	Відсутні
05	Водоохоронне обмеження	Відсутні
05.01	Водоохоронна зона	Відсутні
05.02	Прибережна захисна смуга вздовж річок, навколо водойм та на островах	Відсутні
05.03	Прибережна захисна смуга вздовж морів, морських заток і лиманів та на островах у внутрішніх морських водах	Відсутні
05.04	Берегова смуга водних шляхів	Відсутні
05.05	Смуга відведення	Відсутні
05.06	Пляжна зона	Відсутні
06	Інше обмеження	Відсутні
06.01	Зона особливого режиму забудови	Відсутні
06.01.1	Території в червоних лініях	Відсутні
06.01.2	Території в зелених лініях	Відсутні
06.01.3	Території в блакитних лініях	Відсутні
06.01.4	Території в жовтих лініях	Відсутні
06.01.5	Території в лініях регулювання забудови	Відсутні

					11/2023-ДПТ.ПЗ	Арк.
Змн.	Арк.	№ докум.	Підпис	Дата		

06.02	Територія, що зазнала радіоактивного забруднення внаслідок Чорнобильської катастрофи	Відсутні
06.02.1	Зона відчуження	Відсутні
06.02.2	Зона безумовного (обов'язкового) відселення	Відсутні
06.02.3	Зона гарантованого добровільного відселення	Відсутні
06.03	Зона надзвичайної екологічної ситуації	Відсутні
06.04	Умова додержання природоохоронних вимог або виконання визначених робіт	Відсутні
06.05	Авіаційне, радіолокаційне обмеження	Відсутні
06.05.1	Зона обмеження забудови від радіотехнічних, радіолокаційних об'єктів	Відсутні
06.05.2	Поверхня обмеження забудови	Відсутні
06.05.3	Зона обмежень забудови щодо умов авіаційного шуму	Відсутні
06.05.4	Захисна зона аеронавігаційного обладнання	Відсутні
06.05.5	Смуга повітряних підходів	Відсутні
06.06	Історико-культурне обмеження	Відсутні
06.06.1	Буферна зона об'єкта всесвітньої спадщини	Відсутні
06.06.2	Історичний ареал населеного місця	Відсутні
06.06.3	Охоронювана археологічна територія	Відсутні
06.06.4	Історико-культурний заповідник	Відсутні
06.06.5	Історико-культурна заповідна територія	Відсутні
07	Земельні сервітути	Відсутні
07.01	Право проходу та проїзду на велосипеді	Відсутні
07.02	Право проїзду на транспортному засобі по наявному шляху	Відсутні
07.03	Право прокладення та експлуатації ліній електропередачі, зв'язку, трубопроводів, інших лінійних комунікацій	Відсутні
07.04	Право прокладати на свою земельну ділянку водопровід із чужої природної водойми або через чужу земельну ділянку	Відсутні
07.05	Право відводу води із своєї земельної ділянки на сусідню або через сусідню земельну ділянку	Відсутні
07.06	Право забору води з природної водойми, розташованої на сусідній земельній ділянці, та право проходу до природної водойми	Відсутні
07.07	Право поїти свою худобу із природної водойми, розташованої на сусідній земельній ділянці, та право прогону худоби до природної водойми	Відсутні
07.08	Право прогону худоби по наявному шляху	Відсутні

					11/2023-ДПТ.ПЗ	Арк.
Змн.	Арк.	№ докум.	Підпис	Дата		

07.09	Право встановлення будівельних розташувань та складування будівельних матеріалів з метою ремонту будівель та споруд	Відсутні
07.10	Інші земельні сервітути	Відсутні
07.11	Право на розміщення тимчасових споруд (малих архітектурних форм)	Відсутні
07.12	Право на будівництво та розміщення об'єктів нафтогазовидобування	Відсутні
07.13	Право на розміщення об'єктів трубопровідного транспорту	Відсутні
07.14	Право на користування земельною ділянкою для потреб дослідно-промислової розробки родовищ бурштину, інших корисних копалин загальнодержавного значення та/або видобування бурштину, інших корисних копалин загальнодержавного значення, за умови що при цьому не порушуються права землевласника, передбачені статтею 98 Земельного кодексу України	Відсутні
07.15	Право розміщення (переміщення, пересування) об'єктів інженерної інфраструктури меліоративних систем	Відсутні
08	Право користування чужою земельною ділянкою для забудови (суперфіцій)	Відсутні
09	Право користування чужою земельною ділянкою для сільськогосподарських потреб (емфітевзис)	Відсутні
10	Території та об'єкти природно-заповідного фонду	Відсутні
10.01	Національні природні парки	Відсутні
10.02	Біосферні заповідники	Відсутні
10.03	Регіональні ландшафтні парки	Відсутні
10.04	Заказники	Відсутні
10.05	Пам'ятки природи	Відсутні
10.06	Заповідні урочища	Відсутні
10.07	Парки-пам'ятки садово-паркового мистецтва	Відсутні
10.08	Заповідні зони національних природних парків	Відсутні
10.09	Зони регульованої рекреації національних природних парків	Відсутні
10.10	Зони стаціонарної рекреації національних природних парків	Відсутні
10.11	Господарські зони національних природних парків	Відсутні
10.12	Заповідні зони біосферних заповідників	Відсутні
10.13	Буферні зони біосферних заповідників	Відсутні
10.14	Зони антропогенних ландшафтів біосферних заповідників	Відсутні
10.15	Зони регульованого заповідного режиму біосферних заповідників	Відсутні
10.16	Заповідні зони регіональних ландшафтних парків	Відсутні
10.17	Зони регульованої рекреації регіональних ландшафтних парків	Відсутні

											Арк.
Змн.	Арк.	№ докум.	Підпис	Дата							

11/2023-ДПТ.ПЗ

10.18	Зони стаціонарної рекреації регіональних ландшафтних парків	Відсутні
10.19	Господарські зони регіональних ландшафтних парків	Відсутні
10.20	Заповідні зони парків-пам'яток садово-паркового мистецтва	Відсутні
10.21	Експозиційні зони парків-пам'яток садово-паркового мистецтва	Відсутні
10.22	Наукові зони парків-пам'яток садово-паркового мистецтва	Відсутні
10.23	Адміністративно-господарські зони парків-пам'яток садово-паркового мистецтва	Відсутні
10.24	Охоронні зони територій та об'єктів природно-заповідного фонду	Відсутні
10.25	Території, зарезервовані з метою наступного заповідання	Відсутні
10.26	Природний заповідник	Відсутні
10.27	Ботанічний сад	Відсутні
10.28	Заповідна зона ботанічного саду	Відсутні
10.29	Експозиційна зона ботанічного саду	Відсутні
10.30	Наукова зона ботанічного саду	Відсутні
10.31	Адміністративно-господарська зона ботанічного саду	Відсутні
10.32	Дендрологічний парк	Відсутні
10.33	Заповідна зона дендрологічного парку	Відсутні
10.34	Експозиційна зона дендрологічного парку	Відсутні
10.35	Наукова зона дендрологічного парку	Відсутні
10.36	Адміністративно-господарська зона дендрологічного парку	Відсутні
10.37	Зоологічний парк	Відсутні
10.38	Експозиційна зона зоологічного парку	Відсутні
10.39	Наукова зона зоологічного парку	Відсутні
10.40	Рекреаційна зона зоологічного парку	Відсутні
10.41	Господарська зона зоологічного парку	Відсутні
11	Території, до складу яких входять земельні ділянки, необхідні для розміщення об'єктів, щодо яких відповідно до закону може здійснюватися примусове відчуження земельних ділянок з мотивів суспільної необхідності	Відсутні
12	Заборона на зміну цільового призначення земельної ділянки, ландшафту	Відсутні
13	Заборона на провадження окремих видів діяльності	Відсутні
14	Обов'язок щодо утримання та збереження полезахисних лісових смуг	Відсутні
15	Буферна зона	Відсутні

					11/2023-ДПТ.ПЗ	Арк.
Змн.	Арк.	№ докум.	Підпис	Дата		

15.01	Буферна зона навколо об'єкта культурної спадщини	Відсутні
16	Території та об'єкти культурної спадщини	Відсутні
16.01	Пам'ятки культурної спадщини та/або їх території	Відсутні
16.02	Історико-культурні заповідники	Відсутні
16.03	Історико-культурні заповідні території	Відсутні
16.04	Охоронювані археологічні території	Відсутні
16.05	Музеї просто неба	Відсутні
16.06	Меморіальні музеї-садиби	Відсутні
16.07	Історичні ареали населених місць	Відсутні
16.08	Об'єкти культурної всесвітньої спадщини	Відсутні
16.09	Інші території та об'єкти культурної спадщини	Відсутні

**ПЕРЕЛІК**  
**обмежень щодо використання земель та земельних ділянок**  
**(проектний стан)**

Земельна ділянка №22

Кадастровий номер: 0520655903:07:017:0074

Площа: 1,3029 га

Код	Назва	Наявність/Площа
01	Охоронна зона	Відсутні
01.01	Охоронна зона навколо території та об'єкта природно-заповідного фонду	Відсутні
01.02	Зона охорони пам'ятки культурної спадщини	Відсутні
01.02.1	Охоронна зона пам'ятки культурної спадщини	Відсутні
01.02.2	Зона регулювання забудови	Відсутні
01.02.3	Зона охоронюваного ландшафту	Відсутні
01.02.4	Зона охорони археологічного культурного шару	Відсутні
01.03	Охоронна зона навколо (уздовж) об'єкта транспорту	Відсутні
01.03.1	Санітарно-захисна зона навколо (уздовж) об'єкта транспорту	Відсутні
01.04	Охоронна зона навколо (уздовж) об'єкта зв'язку	Відсутні
01.04.1	Охоронна зона навколо (уздовж) об'єкта електрозв'язку	Відсутні
01.04.2	Санітарно-захисна зона навколо (уздовж) об'єкта електрозв'язку	Відсутні

					11/2023-ДПТ.ПЗ	Арк.
Змн.	Арк.	№ докум.	Підпис	Дата		

01.05	Охоронна зона навколо (уздовж) об'єкта енергетичної системи	Відсутні
01.05.1	Санітарно-захисна зона навколо (уздовж) об'єкта енергетичної системи	Відсутні
01.06	Охоронна зона навколо об'єкта гідрометеорологічної діяльності	Відсутні
01.07	Охоронна зона навколо геодезичного пункту	Відсутні
01.08	Охоронна зона навколо інженерних комунікацій	Відсутні
01.08.1	Санітарно-захисні смуги навколо інженерних комунікацій	Відсутні
01.09	Охоронна зона навколо промислового об'єкта	Відсутні
01.09.1	Санітарно-захисна смуга навколо промислового об'єкта	Відсутні
02	Зона санітарної охорони	Відсутні
02.01	Зона санітарної охорони джерел та об'єктів централізованого питного водопостачання	Відсутні
02.01.1	Перший пояс зони санітарної охорони джерел та об'єктів централізованого питного водопостачання (суворого режиму)	Відсутні
02.01.2	Другий пояс зони санітарної охорони джерел та об'єктів централізованого питного водопостачання (обмеження)	Відсутні
02.01.3	Третій пояс зони санітарної охорони джерел та об'єктів централізованого питного водопостачання (спостереження)	Відсутні
02.01.4	Санітарно-захисна смуга об'єкта водопостачання	Відсутні
02.02	Округ санітарної охорони курортів	Відсутні
02.02.1	Перша зона округу санітарної охорони курорту (зона суворого режиму)	Відсутні
02.02.2	Друга зона округу санітарної охорони курорту (зона обмежень)	Відсутні
02.02.3	Третя зона округу санітарної охорони курорту (зона спостережень)	Відсутні
03	Санітарні зони, відстані, розриви	Відсутні
<b>03.01</b>	<b>Санітарно-захисна зона навколо об'єкта</b>	<b>1,3029 га</b>
03.02	Санітарна відстань (розрив) від об'єкта	Відсутні
04	Зона особливого режиму використання земель	Відсутні
04.01	Прикордонна смуга	Відсутні
04.02	Зона особливого режиму використання земель навколо військової частини, інших військових формувань	Відсутні
04.03	Зона особливого режиму використання земель навколо військових об'єктів	Відсутні
05	Водоохоронне обмеження	Відсутні
05.01	Водоохоронна зона	Відсутні
05.02	Прибережна захисна смуга вздовж річок, навколо водойм та на островах	Відсутні

					11/2023-ДПТ.ПЗ	Арк.
Змн.	Арк.	№ докум.	Підпис	Дата		

05.03	Прибережна захисна смуга вздовж морів, морських заток і лиманів та на островах у внутрішніх морських водах	Відсутні
05.04	Берегова смуга водних шляхів	Відсутні
05.05	Смуга відведення	Відсутні
05.06	Пляжна зона	Відсутні
06	Інше обмеження	Відсутні
06.01	Зона особливого режиму забудови	Відсутні
06.01.1	Території в червоних лініях	Відсутні
06.01.2	Території в зелених лініях	Відсутні
06.01.3	Території в блакитних лініях	Відсутні
06.01.4	Території в жовтих лініях	Відсутні
06.01.5	Території в лініях регулювання забудови	Відсутні
06.02	Територія, що зазнала радіоактивного забруднення внаслідок Чорнобильської катастрофи	Відсутні
06.02.1	Зона відчуження	Відсутні
06.02.2	Зона безумовного (обов'язкового) відселення	Відсутні
06.02.3	Зона гарантованого добровільного відселення	Відсутні
06.03	Зона надзвичайної екологічної ситуації	Відсутні
06.04	Умова додержання природоохоронних вимог або виконання визначених робіт	Відсутні
06.05	Авіаційне, радіолокаційне обмеження	Відсутні
06.05.1	Зона обмеження забудови від радіотехнічних, радіолокаційних об'єктів	Відсутні
06.05.2	Поверхня обмеження забудови	Відсутні
06.05.3	Зона обмежень забудови щодо умов авіаційного шуму	Відсутні
06.05.4	Захисна зона аеронавігаційного обладнання	Відсутні
06.05.5	Смуга повітряних підходів	Відсутні
06.06	Історико-культурне обмеження	Відсутні
06.06.1	Буферна зона об'єкта всесвітньої спадщини	Відсутні
06.06.2	Історичний ареал населеного місця	Відсутні
06.06.3	Охоронювана археологічна територія	Відсутні
06.06.4	Історико-культурний заповідник	Відсутні
06.06.5	Історико-культурна заповідна територія	Відсутні
07	Земельні сервітути	Відсутні

					11/2023-ДПТ.ПЗ	Арк.
Змн.	Арк.	№ докум.	Підпис	Дата		



10.07	Парки-пам'ятки садово-паркового мистецтва	Відсутні
10.08	Заповідні зони національних природних парків	Відсутні
10.09	Зони регульованої рекреації національних природних парків	Відсутні
10.10	Зони стаціонарної рекреації національних природних парків	Відсутні
10.11	Господарські зони національних природних парків	Відсутні
10.12	Заповідні зони біосферних заповідників	Відсутні
10.13	Буферні зони біосферних заповідників	Відсутні
10.14	Зони антропогенних ландшафтів біосферних заповідників	Відсутні
10.15	Зони регульованого заповідного режиму біосферних заповідників	Відсутні
10.16	Заповідні зони регіональних ландшафтних парків	Відсутні
10.17	Зони регульованої рекреації регіональних ландшафтних парків	Відсутні
10.18	Зони стаціонарної рекреації регіональних ландшафтних парків	Відсутні
10.19	Господарські зони регіональних ландшафтних парків	Відсутні
10.20	Заповідні зони парків-пам'яток садово-паркового мистецтва	Відсутні
10.21	Експозиційні зони парків-пам'яток садово-паркового мистецтва	Відсутні
10.22	Наукові зони парків-пам'яток садово-паркового мистецтва	Відсутні
10.23	Адміністративно-господарські зони парків-пам'яток садово-паркового мистецтва	Відсутні
10.24	Охоронні зони територій та об'єктів природно-заповідного фонду	Відсутні
10.25	Території, зарезервовані з метою наступного заповідання	Відсутні
10.26	Природний заповідник	Відсутні
10.27	Ботанічний сад	Відсутні
10.28	Заповідна зона ботанічного саду	Відсутні
10.29	Експозиційна зона ботанічного саду	Відсутні
10.30	Наукова зона ботанічного саду	Відсутні
10.31	Адміністративно-господарська зона ботанічного саду	Відсутні
10.32	Дендрологічний парк	Відсутні
10.33	Заповідна зона дендрологічного парку	Відсутні
10.34	Експозиційна зона дендрологічного парку	Відсутні
10.35	Наукова зона дендрологічного парку	Відсутні
10.36	Адміністративно-господарська зона дендрологічного парку	Відсутні
10.37	Зоологічний парк	Відсутні

					11/2023-ДПТ.ПЗ	Арк.
Змн.	Арк.	№ докум.	Підпис	Дата		

10.38	Експозиційна зона зоологічного парку	Відсутні
10.39	Наукова зона зоологічного парку	Відсутні
10.40	Рекреаційна зона зоологічного парку	Відсутні
10.41	Господарська зона зоологічного парку	Відсутні
11	Території, до складу яких входять земельні ділянки, необхідні для розміщення об'єктів, щодо яких відповідно до закону може здійснюватися примусове відчуження земельних ділянок з мотивів суспільної необхідності	Відсутні
12	Заборона на зміну цільового призначення земельної ділянки, ландшафту	Відсутні
13	Заборона на провадження окремих видів діяльності	Відсутні
14	Обов'язок щодо утримання та збереження поєззахисних лісових смуг	Відсутні
15	Буферна зона	Відсутні
15.01	Буферна зона навколо об'єкта культурної спадщини	Відсутні
16	Території та об'єкти культурної спадщини	Відсутні
16.01	Пам'ятки культурної спадщини та/або їх території	Відсутні
16.02	Історико-культурні заповідники	Відсутні
16.03	Історико-культурні заповідні території	Відсутні
16.04	Охоронювані археологічні території	Відсутні
16.05	Музеї просто неба	Відсутні
16.06	Меморіальні музеї-садиби	Відсутні
16.07	Історичні ареали населених місць	Відсутні
16.08	Об'єкти культурної всесвітньої спадщини	Відсутні
16.09	Інші території та об'єкти культурної спадщини	Відсутні

**ПЕРЕЛІК**  
**обмежень щодо використання земель та земельних ділянок**  
**(проектний стан)**

Земельна ділянка №23

Кадастровий номер: 0520655900:07:017:0044

Площа: 0,2827 га

Код	Назва	Наявність/Площа
01	Охоронна зона	Відсутні
01.01	Охоронна зона навколо території та об'єкта природно-заповідного фонду	Відсутні

					11/2023-ДПТ.ПЗ	Арк.
Змн.	Арк.	№ докум.	Підпис	Дата		

01.02	Зона охорони пам'ятки культурної спадщини	Відсутні
01.02.1	Охоронна зона пам'ятки культурної спадщини	Відсутні
01.02.2	Зона регулювання забудови	Відсутні
01.02.3	Зона охоронюваного ландшафту	Відсутні
01.02.4	Зона охорони археологічного культурного шару	Відсутні
01.03	Охоронна зона навколо (уздовж) об'єкта транспорту	Відсутні
01.03.1	Санітарно-захисна зона навколо (уздовж) об'єкта транспорту	Відсутні
01.04	Охоронна зона навколо (уздовж) об'єкта зв'язку	Відсутні
01.04.1	Охоронна зона навколо (уздовж) об'єкта електрозв'язку	Відсутні
01.04.2	Санітарно-захисна зона навколо (уздовж) об'єкта електрозв'язку	Відсутні
01.05	Охоронна зона навколо (уздовж) об'єкта енергетичної системи	Відсутні
01.05.1	Санітарно-захисна зона навколо (уздовж) об'єкта енергетичної системи	Відсутні
01.06	Охоронна зона навколо об'єкта гідрометеорологічної діяльності	Відсутні
01.07	Охоронна зона навколо геодезичного пункту	Відсутні
01.08	Охоронна зона навколо інженерних комунікацій	Відсутні
<b>01.08.1</b>	<b>Санітарно-захисні смуги навколо інженерних комунікацій</b>	<b>0,0108 га</b>
01.09	Охоронна зона навколо промислового об'єкта	Відсутні
01.09.1	Санітарно-захисна смуга навколо промислового об'єкта	Відсутні
02	Зона санітарної охорони	Відсутні
02.01	Зона санітарної охорони джерел та об'єктів централізованого питного водопостачання	Відсутні
02.01.1	Перший пояс зони санітарної охорони джерел та об'єктів централізованого питного водопостачання (суворого режиму)	Відсутні
02.01.2	Другий пояс зони санітарної охорони джерел та об'єктів централізованого питного водопостачання (обмеження)	Відсутні
02.01.3	Третій пояс зони санітарної охорони джерел та об'єктів централізованого питного водопостачання (спостереження)	Відсутні
02.01.4	Санітарно-захисна смуга об'єкта водопостачання	Відсутні
02.02	Округ санітарної охорони курортів	Відсутні
02.02.1	Перша зона округу санітарної охорони курорту (зона суворого режиму)	Відсутні
02.02.2	Друга зона округу санітарної охорони курорту (зона обмежень)	Відсутні
02.02.3	Третя зона округу санітарної охорони курорту (зона спостережень)	Відсутні
03	Санітарні зони, відстані, розриви	Відсутні

					11/2023-ДПТ.ПЗ	Арк.
Змн.	Арк.	№ докум.	Підпис	Дата		

03.01	<i>Санітарно-захисна зона навколо об'єкта</i>	<i>0,2829 га</i>
03.02	Санітарна відстань (розрив) від об'єкта	Відсутні
04	Зона особливого режиму використання земель	Відсутні
04.01	Прикордонна смуга	Відсутні
04.02	Зона особливого режиму використання земель навколо військової частини, інших військових формувань	Відсутні
04.03	Зона особливого режиму використання земель навколо військових об'єктів	Відсутні
05	Водоохоронне обмеження	Відсутні
05.01	Водоохоронна зона	Відсутні
05.02	Прибережна захисна смуга вздовж річок, навколо водойм та на островах	Відсутні
05.03	Прибережна захисна смуга вздовж морів, морських заток і лиманів та на островах у внутрішніх морських водах	Відсутні
05.04	Берегова смуга водних шляхів	Відсутні
05.05	Смуга відведення	Відсутні
05.06	Пляжна зона	Відсутні
06	Інше обмеження	Відсутні
06.01	Зона особливого режиму забудови	Відсутні
06.01.1	Території в червоних лініях	Відсутні
06.01.2	Території в зелених лініях	Відсутні
06.01.3	Території в блакитних лініях	Відсутні
06.01.4	Території в жовтих лініях	Відсутні
06.01.5	Території в лініях регулювання забудови	Відсутні
06.02	Територія, що зазнала радіоактивного забруднення внаслідок Чорнобильської катастрофи	Відсутні
06.02.1	Зона відчуження	Відсутні
06.02.2	Зона безумовного (обов'язкового) відселення	Відсутні
06.02.3	Зона гарантованого добровільного відселення	Відсутні
06.03	Зона надзвичайної екологічної ситуації	Відсутні
06.04	Умова додержання природоохоронних вимог або виконання визначених робіт	Відсутні
06.05	Авіаційне, радіолокаційне обмеження	Відсутні
06.05.1	Зона обмеження забудови від радіотехнічних, радіолокаційних об'єктів	Відсутні
06.05.2	Поверхня обмеження забудови	Відсутні

					11/2023-ДПТ.ПЗ	Арк.
Змн.	Арк.	№ докум.	Підпис	Дата		

06.05.3	Зона обмежень забудови щодо умов авіаційного шуму	Відсутні
06.05.4	Захисна зона аеронавігаційного обладнання	Відсутні
06.05.5	Смуга повітряних підходів	Відсутні
06.06	Історико-культурне обмеження	Відсутні
06.06.1	Буферна зона об'єкта всесвітньої спадщини	Відсутні
06.06.2	Історичний ареал населеного місця	Відсутні
06.06.3	Охоронювана археологічна територія	Відсутні
06.06.4	Історико-культурний заповідник	Відсутні
06.06.5	Історико-культурна заповідна територія	Відсутні
07	Земельні сервітути	Відсутні
07.01	Право проходу та проїзду на велосипеді	Відсутні
07.02	Право проїзду на транспортному засобі по наявному шляху	Відсутні
07.03	Право прокладення та експлуатації ліній електропередачі, зв'язку, трубопроводів, інших лінійних комунікацій	Відсутні
07.04	Право прокладати на свою земельну ділянку водопровід із чужої природної водойми або через чужу земельну ділянку	Відсутні
07.05	Право відводу води із своєї земельної ділянки на сусідню або через сусідню земельну ділянку	Відсутні
07.06	Право забору води з природної водойми, розташованої на сусідній земельній ділянці, та право проходу до природної водойми	Відсутні
07.07	Право поїти свою худобу із природної водойми, розташованої на сусідній земельній ділянці, та право прогону худоби до природної водойми	Відсутні
07.08	Право прогону худоби по наявному шляху	Відсутні
07.09	Право встановлення будівельних розташувань та складування будівельних матеріалів з метою ремонту будівель та споруд	Відсутні
07.10	Інші земельні сервітути	Відсутні
07.11	Право на розміщення тимчасових споруд (малих архітектурних форм)	Відсутні
07.12	Право на будівництво та розміщення об'єктів нафтогазовидобування	Відсутні
07.13	Право на розміщення об'єктів трубопровідного транспорту	Відсутні
07.14	Право на користування земельною ділянкою для потреб дослідно-промислової розробки родовищ бурштину, інших корисних копалин загальнодержавного значення та/або видобування бурштину, інших корисних копалин загальнодержавного значення, за умови що при цьому не порушуються права землевласника, передбачені статтею 98 Земельного кодексу України	Відсутні
07.15	Право розміщення (переміщення, пересування) об'єктів інженерної інфраструктури меліоративних систем	Відсутні

					11/2023-ДПТ.ПЗ	Арк.
Змн.	Арк.	№ докум.	Підпис	Дата		

08	Право користування чужою земельною ділянкою для забудови (суперфіцій)	Відсутні
09	Право користування чужою земельною ділянкою для сільськогосподарських потреб (емфітевзис)	Відсутні
10	Території та об'єкти природно-заповідного фонду	Відсутні
10.01	Національні природні парки	Відсутні
10.02	Біосферні заповідники	Відсутні
10.03	Регіональні ландшафтні парки	Відсутні
10.04	Заказники	Відсутні
10.05	Пам'ятки природи	Відсутні
10.06	Заповідні урочища	Відсутні
10.07	Парки-пам'ятки садово-паркового мистецтва	Відсутні
10.08	Заповідні зони національних природних парків	Відсутні
10.09	Зони регульованої рекреації національних природних парків	Відсутні
10.10	Зони стаціонарної рекреації національних природних парків	Відсутні
10.11	Господарські зони національних природних парків	Відсутні
10.12	Заповідні зони біосферних заповідників	Відсутні
10.13	Буферні зони біосферних заповідників	Відсутні
10.14	Зони антропогенних ландшафтів біосферних заповідників	Відсутні
10.15	Зони регульованого заповідного режиму біосферних заповідників	Відсутні
10.16	Заповідні зони регіональних ландшафтних парків	Відсутні
10.17	Зони регульованої рекреації регіональних ландшафтних парків	Відсутні
10.18	Зони стаціонарної рекреації регіональних ландшафтних парків	Відсутні
10.19	Господарські зони регіональних ландшафтних парків	Відсутні
10.20	Заповідні зони парків-пам'яток садово-паркового мистецтва	Відсутні
10.21	Експозиційні зони парків-пам'яток садово-паркового мистецтва	Відсутні
10.22	Наукові зони парків-пам'яток садово-паркового мистецтва	Відсутні
10.23	Адміністративно-господарські зони парків-пам'яток садово-паркового мистецтва	Відсутні
10.24	Охоронні зони територій та об'єктів природно-заповідного фонду	Відсутні
10.25	Території, зарезервовані з метою наступного заповідання	Відсутні
10.26	Природний заповідник	Відсутні
10.27	Ботанічний сад	Відсутні

					11/2023-ДПТ.ПЗ	Арк.
Змн.	Арк.	№ докум.	Підпис	Дата		

10.28	Заповідна зона ботанічного саду	Відсутні
10.29	Експозиційна зона ботанічного саду	Відсутні
10.30	Наукова зона ботанічного саду	Відсутні
10.31	Адміністративно-господарська зона ботанічного саду	Відсутні
10.32	Дендрологічний парк	Відсутні
10.33	Заповідна зона дендрологічного парку	Відсутні
10.34	Експозиційна зона дендрологічного парку	Відсутні
10.35	Наукова зона дендрологічного парку	Відсутні
10.36	Адміністративно-господарська зона дендрологічного парку	Відсутні
10.37	Зоологічний парк	Відсутні
10.38	Експозиційна зона зоологічного парку	Відсутні
10.39	Наукова зона зоологічного парку	Відсутні
10.40	Рекреаційна зона зоологічного парку	Відсутні
10.41	Господарська зона зоологічного парку	Відсутні
11	Території, до складу яких входять земельні ділянки, необхідні для розміщення об'єктів, щодо яких відповідно до закону може здійснюватися примусове відчуження земельних ділянок з мотивів суспільної необхідності	Відсутні
12	Заборона на зміну цільового призначення земельної ділянки, ландшафту	Відсутні
13	Заборона на провадження окремих видів діяльності	Відсутні
14	Обов'язок щодо утримання та збереження поєзакисних лісових смуг	Відсутні
15	Буферна зона	Відсутні
15.01	Буферна зона навколо об'єкта культурної спадщини	Відсутні
16	Території та об'єкти культурної спадщини	Відсутні
16.01	Пам'ятки культурної спадщини та/або їх території	Відсутні
16.02	Історико-культурні заповідники	Відсутні
16.03	Історико-культурні заповідні території	Відсутні
16.04	Охоронювані археологічні території	Відсутні
16.05	Музеї просто неба	Відсутні
16.06	Меморіальні музеї-садиби	Відсутні
16.07	Історичні ареали населених місць	Відсутні
16.08	Об'єкти культурної всесвітньої спадщини	Відсутні
16.09	Інші території та об'єкти культурної спадщини	Відсутні

					11/2023-ДПТ.ПЗ	Арк.
Змн.	Арк.	№ докум.	Підпис	Дата		

**ПЕРЕЛІК**  
**обмежень щодо використання земель та земельних ділянок**  
**(проектний стан)**

Земельна ділянка №24

Кадастровий номер: 0520655900:07:017:0066

Площа: 0,2829 га

Код	Назва	Наявність/Площа
01	Охоронна зона	Відсутні
01.01	Охоронна зона навколо території та об'єкта природно-заповідного фонду	Відсутні
01.02	Зона охорони пам'ятки культурної спадщини	Відсутні
01.02.1	Охоронна зона пам'ятки культурної спадщини	Відсутні
01.02.2	Зона регулювання забудови	Відсутні
01.02.3	Зона охоронюваного ландшафту	Відсутні
01.02.4	Зона охорони археологічного культурного шару	Відсутні
01.03	Охоронна зона навколо (уздовж) об'єкта транспорту	Відсутні
01.03.1	Санітарно-захисна зона навколо (уздовж) об'єкта транспорту	Відсутні
01.04	Охоронна зона навколо (уздовж) об'єкта зв'язку	Відсутні
01.04.1	Охоронна зона навколо (уздовж) об'єкта електрозв'язку	Відсутні
01.04.2	Санітарно-захисна зона навколо (уздовж) об'єкта електрозв'язку	Відсутні
01.05	Охоронна зона навколо (уздовж) об'єкта енергетичної системи	Відсутні
01.05.1	Санітарно-захисна зона навколо (уздовж) об'єкта енергетичної системи	Відсутні
01.06	Охоронна зона навколо об'єкта гідрометеорологічної діяльності	Відсутні
01.07	Охоронна зона навколо геодезичного пункту	Відсутні
01.08	Охоронна зона навколо інженерних комунікацій	Відсутні
<b>01.08.1</b>	<b>Санітарно-захисні смуги навколо інженерних комунікацій</b>	<b>0,0108 га</b>
01.09	Охоронна зона навколо промислового об'єкта	Відсутні
01.09.1	Санітарно-захисна смуга навколо промислового об'єкта	Відсутні
02	Зона санітарної охорони	Відсутні
02.01	Зона санітарної охорони джерел та об'єктів централізованого питного водопостачання	Відсутні

					11/2023-ДПТ.ПЗ	Арк.
Змн.	Арк.	№ докум.	Підпис	Дата		

02.01.1	Перший пояс зони санітарної охорони джерел та об'єктів централізованого питного водопостачання (суворого режиму)	Відсутні
02.01.2	Другий пояс зони санітарної охорони джерел та об'єктів централізованого питного водопостачання (обмеження)	Відсутні
02.01.3	Третій пояс зони санітарної охорони джерел та об'єктів централізованого питного водопостачання (спостереження)	Відсутні
02.01.4	Санітарно-захисна смуга об'єкта водопостачання	Відсутні
02.02	Округ санітарної охорони курортів	Відсутні
02.02.1	Перша зона округу санітарної охорони курорту (зона суворого режиму)	Відсутні
02.02.2	Друга зона округу санітарної охорони курорту (зона обмежень)	Відсутні
02.02.3	Третя зона округу санітарної охорони курорту (зона спостережень)	Відсутні
03	Санітарні зони, відстані, розриви	Відсутні
<b>03.01</b>	<b>Санітарно-захисна зона навколо об'єкта</b>	<b>0,2829 га</b>
03.02	Санітарна відстань (розрив) від об'єкта	Відсутні
04	Зона особливого режиму використання земель	Відсутні
04.01	Прикордонна смуга	Відсутні
04.02	Зона особливого режиму використання земель навколо військової частини, інших військових формувань	Відсутні
04.03	Зона особливого режиму використання земель навколо військових об'єктів	Відсутні
05	Водоохоронне обмеження	Відсутні
05.01	Водоохоронна зона	Відсутні
05.02	Прибережна захисна смуга вздовж річок, навколо водойм та на островах	Відсутні
05.03	Прибережна захисна смуга вздовж морів, морських заток і лиманів та на островах у внутрішніх морських водах	Відсутні
05.04	Берегова смуга водних шляхів	Відсутні
05.05	Смуга відведення	Відсутні
05.06	Пляжна зона	Відсутні
06	Інше обмеження	Відсутні
06.01	Зона особливого режиму забудови	Відсутні
06.01.1	Території в червоних лініях	Відсутні
06.01.2	Території в зелених лініях	Відсутні
06.01.3	Території в блакитних лініях	Відсутні
06.01.4	Території в жовтих лініях	Відсутні

					11/2023-ДПТ.ПЗ	Арк.
Змн.	Арк.	№ докум.	Підпис	Дата		

06.01.5	Території в лініях регулювання забудови	Відсутні
06.02	Територія, що зазнала радіоактивного забруднення внаслідок Чорнобильської катастрофи	Відсутні
06.02.1	Зона відчуження	Відсутні
06.02.2	Зона безумовного (обов'язкового) відселення	Відсутні
06.02.3	Зона гарантованого добровільного відселення	Відсутні
06.03	Зона надзвичайної екологічної ситуації	Відсутні
06.04	Умова додержання природоохоронних вимог або виконання визначених робіт	Відсутні
06.05	Авіаційне, радіолокаційне обмеження	Відсутні
06.05.1	Зона обмеження забудови від радіотехнічних, радіолокаційних об'єктів	Відсутні
06.05.2	Поверхня обмеження забудови	Відсутні
06.05.3	Зона обмежень забудови щодо умов авіаційного шуму	Відсутні
06.05.4	Захисна зона аеронавігаційного обладнання	Відсутні
06.05.5	Смуга повітряних підходів	Відсутні
06.06	Історико-культурне обмеження	Відсутні
06.06.1	Буферна зона об'єкта всесвітньої спадщини	Відсутні
06.06.2	Історичний ареал населеного місця	Відсутні
06.06.3	Охоронювана археологічна територія	Відсутні
06.06.4	Історико-культурний заповідник	Відсутні
06.06.5	Історико-культурна заповідна територія	Відсутні
07	Земельні сервітути	Відсутні
07.01	Право проходу та проїзду на велосипеді	Відсутні
07.02	Право проїзду на транспортному засобі по наявному шляху	Відсутні
07.03	Право прокладення та експлуатації ліній електропередачі, зв'язку, трубопроводів, інших лінійних комунікацій	Відсутні
07.04	Право прокладати на свою земельну ділянку водопровід із чужої природної водойми або через чужу земельну ділянку	Відсутні
07.05	Право відводу води із своєї земельної ділянки на сусідню або через сусідню земельну ділянку	Відсутні
07.06	Право забору води з природної водойми, розташованої на сусідній земельній ділянці, та право проходу до природної водойми	Відсутні
07.07	Право поїти свою худобу із природної водойми, розташованої на сусідній земельній ділянці, та право прогону худоби до природної водойми	Відсутні

					11/2023-ДПТ.ПЗ	Арк.
Змн.	Арк.	№ докум.	Підпис	Дата		

07.08	Право прогону худоби по наявному шляху	Відсутні
07.09	Право встановлення будівельних розташувань та складування будівельних матеріалів з метою ремонту будівель та споруд	Відсутні
07.10	Інші земельні сервітути	Відсутні
07.11	Право на розміщення тимчасових споруд (малих архітектурних форм)	Відсутні
07.12	Право на будівництво та розміщення об'єктів нафтогазовидобування	Відсутні
07.13	Право на розміщення об'єктів трубопровідного транспорту	Відсутні
07.14	Право на користування земельною ділянкою для потреб дослідно-промислової розробки родовищ бурштину, інших корисних копалин загальнодержавного значення та/або видобування бурштину, інших корисних копалин загальнодержавного значення, за умови що при цьому не порушуються права землевласника, передбачені статтею 98 Земельного кодексу України	Відсутні
07.15	Право розміщення (переміщення, пересування) об'єктів інженерної інфраструктури меліоративних систем	Відсутні
08	Право користування чужою земельною ділянкою для забудови (суперфіцій)	Відсутні
09	Право користування чужою земельною ділянкою для сільськогосподарських потреб (емфітевізис)	Відсутні
10	Території та об'єкти природно-заповідного фонду	Відсутні
10.01	Національні природні парки	Відсутні
10.02	Біосферні заповідники	Відсутні
10.03	Регіональні ландшафтні парки	Відсутні
10.04	Заказники	Відсутні
10.05	Пам'ятки природи	Відсутні
10.06	Заповідні урочища	Відсутні
10.07	Парки-пам'ятки садово-паркового мистецтва	Відсутні
10.08	Заповідні зони національних природних парків	Відсутні
10.09	Зони регульованої рекреації національних природних парків	Відсутні
10.10	Зони стаціонарної рекреації національних природних парків	Відсутні
10.11	Господарські зони національних природних парків	Відсутні
10.12	Заповідні зони біосферних заповідників	Відсутні
10.13	Буферні зони біосферних заповідників	Відсутні
10.14	Зони антропогенних ландшафтів біосферних заповідників	Відсутні
10.15	Зони регульованого заповідного режиму біосферних заповідників	Відсутні
10.16	Заповідні зони регіональних ландшафтних парків	Відсутні

					11/2023-ДПТ.ПЗ	Арк.
Змн.	Арк.	№ докум.	Підпис	Дата		

10.17	Зони регульованої рекреації регіональних ландшафтних парків	Відсутні
10.18	Зони стаціонарної рекреації регіональних ландшафтних парків	Відсутні
10.19	Господарські зони регіональних ландшафтних парків	Відсутні
10.20	Заповідні зони парків-пам'яток садово-паркового мистецтва	Відсутні
10.21	Експозиційні зони парків-пам'яток садово-паркового мистецтва	Відсутні
10.22	Наукові зони парків-пам'яток садово-паркового мистецтва	Відсутні
10.23	Адміністративно-господарські зони парків-пам'яток садово-паркового мистецтва	Відсутні
10.24	Охоронні зони територій та об'єктів природно-заповідного фонду	Відсутні
10.25	Території, зарезервовані з метою наступного заповідання	Відсутні
10.26	Природний заповідник	Відсутні
10.27	Ботанічний сад	Відсутні
10.28	Заповідна зона ботанічного саду	Відсутні
10.29	Експозиційна зона ботанічного саду	Відсутні
10.30	Наукова зона ботанічного саду	Відсутні
10.31	Адміністративно-господарська зона ботанічного саду	Відсутні
10.32	Дендрологічний парк	Відсутні
10.33	Заповідна зона дендрологічного парку	Відсутні
10.34	Експозиційна зона дендрологічного парку	Відсутні
10.35	Наукова зона дендрологічного парку	Відсутні
10.36	Адміністративно-господарська зона дендрологічного парку	Відсутні
10.37	Зоологічний парк	Відсутні
10.38	Експозиційна зона зоологічного парку	Відсутні
10.39	Наукова зона зоологічного парку	Відсутні
10.40	Рекреаційна зона зоологічного парку	Відсутні
10.41	Господарська зона зоологічного парку	Відсутні
11	Території, до складу яких входять земельні ділянки, необхідні для розміщення об'єктів, щодо яких відповідно до закону може здійснюватися примусове відчуження земельних ділянок з мотивів суспільної необхідності	Відсутні
12	Заборона на зміну цільового призначення земельної ділянки, ландшафту	Відсутні
13	Заборона на провадження окремих видів діяльності	Відсутні
14	Обов'язок щодо утримання та збереження пожегозахисних лісових смуг	Відсутні

					11/2023-ДПТ.ПЗ	Арк.
Змн.	Арк.	№ докум.	Підпис	Дата		

15	Буферна зона	Відсутні
15.01	Буферна зона навколо об'єкта культурної спадщини	Відсутні
16	Території та об'єкти культурної спадщини	Відсутні
16.01	Пам'ятки культурної спадщини та/або їх території	Відсутні
16.02	Історико-культурні заповідники	Відсутні
16.03	Історико-культурні заповідні території	Відсутні
16.04	Охоронювані археологічні території	Відсутні
16.05	Музеї просто неба	Відсутні
16.06	Меморіальні музеї-садиби	Відсутні
16.07	Історичні ареали населених місць	Відсутні
16.08	Об'єкти культурної всесвітньої спадщини	Відсутні
16.09	Інші території та об'єкти культурної спадщини	Відсутні

**ПЕРЕЛІК**  
**обмежень щодо використання земель та земельних ділянок**  
**(проектний стан)**

Земельна ділянка №25

Кадастровий номер: 0520655900:07:017:0109

Площа: 0,1169 га

Код	Назва	Наявність/Площа
01	Охоронна зона	Відсутні
01.01	Охоронна зона навколо території та об'єкта природно-заповідного фонду	Відсутні
01.02	Зона охорони пам'ятки культурної спадщини	Відсутні
01.02.1	Охоронна зона пам'ятки культурної спадщини	Відсутні
01.02.2	Зона регулювання забудови	Відсутні
01.02.3	Зона охоронюваного ландшафту	Відсутні
01.02.4	Зона охорони археологічного культурного шару	Відсутні
01.03	Охоронна зона навколо (уздовж) об'єкта транспорту	Відсутні
01.03.1	Санітарно-захисна зона навколо (уздовж) об'єкта транспорту	Відсутні
01.04	Охоронна зона навколо (уздовж) об'єкта зв'язку	Відсутні
01.04.1	Охоронна зона навколо (уздовж) об'єкта електрозв'язку	Відсутні
01.04.2	Санітарно-захисна зона навколо (уздовж) об'єкта електрозв'язку	Відсутні

					11/2023-ДПТ.ПЗ	Арк.
Змн.	Арк.	№ докум.	Підпис	Дата		



05.03	Прибережна захисна смуга вздовж морів, морських заток і лиманів та на островах у внутрішніх морських водах	Відсутні
05.04	Берегова смуга водних шляхів	Відсутні
05.05	Смуга відведення	Відсутні
05.06	Пляжна зона	Відсутні
06	Інше обмеження	Відсутні
06.01	Зона особливого режиму забудови	Відсутні
06.01.1	Території в червоних лініях	Відсутні
06.01.2	Території в зелених лініях	Відсутні
06.01.3	Території в блакитних лініях	Відсутні
06.01.4	Території в жовтих лініях	Відсутні
06.01.5	Території в лініях регулювання забудови	Відсутні
06.02	Територія, що зазнала радіоактивного забруднення внаслідок Чорнобильської катастрофи	Відсутні
06.02.1	Зона відчуження	Відсутні
06.02.2	Зона безумовного (обов'язкового) відселення	Відсутні
06.02.3	Зона гарантованого добровільного відселення	Відсутні
06.03	Зона надзвичайної екологічної ситуації	Відсутні
06.04	Умова додержання природоохоронних вимог або виконання визначених робіт	Відсутні
06.05	Авіаційне, радіолокаційне обмеження	Відсутні
06.05.1	Зона обмеження забудови від радіотехнічних, радіолокаційних об'єктів	Відсутні
06.05.2	Поверхня обмеження забудови	Відсутні
06.05.3	Зона обмежень забудови щодо умов авіаційного шуму	Відсутні
06.05.4	Захисна зона аеронавігаційного обладнання	Відсутні
06.05.5	Смуга повітряних підходів	Відсутні
06.06	Історико-культурне обмеження	Відсутні
06.06.1	Буферна зона об'єкта всесвітньої спадщини	Відсутні
06.06.2	Історичний ареал населеного місця	Відсутні
06.06.3	Охоронювана археологічна територія	Відсутні
06.06.4	Історико-культурний заповідник	Відсутні
06.06.5	Історико-культурна заповідна територія	Відсутні
07	Земельні сервітути	Відсутні

					11/2023-ДПТ.ПЗ	Арк.
Змн.	Арк.	№ докум.	Підпис	Дата		



10.07	Парки-пам'ятки садово-паркового мистецтва	Відсутні
10.08	Заповідні зони національних природних парків	Відсутні
10.09	Зони регульованої рекреації національних природних парків	Відсутні
10.10	Зони стаціонарної рекреації національних природних парків	Відсутні
10.11	Господарські зони національних природних парків	Відсутні
10.12	Заповідні зони біосферних заповідників	Відсутні
10.13	Буферні зони біосферних заповідників	Відсутні
10.14	Зони антропогенних ландшафтів біосферних заповідників	Відсутні
10.15	Зони регульованого заповідного режиму біосферних заповідників	Відсутні
10.16	Заповідні зони регіональних ландшафтних парків	Відсутні
10.17	Зони регульованої рекреації регіональних ландшафтних парків	Відсутні
10.18	Зони стаціонарної рекреації регіональних ландшафтних парків	Відсутні
10.19	Господарські зони регіональних ландшафтних парків	Відсутні
10.20	Заповідні зони парків-пам'яток садово-паркового мистецтва	Відсутні
10.21	Експозиційні зони парків-пам'яток садово-паркового мистецтва	Відсутні
10.22	Наукові зони парків-пам'яток садово-паркового мистецтва	Відсутні
10.23	Адміністративно-господарські зони парків-пам'яток садово-паркового мистецтва	Відсутні
10.24	Охоронні зони територій та об'єктів природно-заповідного фонду	Відсутні
10.25	Території, зарезервовані з метою наступного заповідання	Відсутні
10.26	Природний заповідник	Відсутні
10.27	Ботанічний сад	Відсутні
10.28	Заповідна зона ботанічного саду	Відсутні
10.29	Експозиційна зона ботанічного саду	Відсутні
10.30	Наукова зона ботанічного саду	Відсутні
10.31	Адміністративно-господарська зона ботанічного саду	Відсутні
10.32	Дендрологічний парк	Відсутні
10.33	Заповідна зона дендрологічного парку	Відсутні
10.34	Експозиційна зона дендрологічного парку	Відсутні
10.35	Наукова зона дендрологічного парку	Відсутні
10.36	Адміністративно-господарська зона дендрологічного парку	Відсутні
10.37	Зоологічний парк	Відсутні

						11/2023-ДПТ.ПЗ	Арк.
Змн.	Арк.	№ докум.	Підпис	Дата			

10.38	Експозиційна зона зоологічного парку	Відсутні
10.39	Наукова зона зоологічного парку	Відсутні
10.40	Рекреаційна зона зоологічного парку	Відсутні
10.41	Господарська зона зоологічного парку	Відсутні
11	Території, до складу яких входять земельні ділянки, необхідні для розміщення об'єктів, щодо яких відповідно до закону може здійснюватися примусове відчуження земельних ділянок з мотивів суспільної необхідності	Відсутні
12	Заборона на зміну цільового призначення земельної ділянки, ландшафту	Відсутні
13	Заборона на провадження окремих видів діяльності	Відсутні
14	Обов'язок щодо утримання та збереження полезахисних лісових смуг	Відсутні
15	Буферна зона	Відсутні
15.01	Буферна зона навколо об'єкта культурної спадщини	Відсутні
16	Території та об'єкти культурної спадщини	Відсутні
16.01	Пам'ятки культурної спадщини та/або їх території	Відсутні
16.02	Історико-культурні заповідники	Відсутні
16.03	Історико-культурні заповідні території	Відсутні
16.04	Охоронювані археологічні території	Відсутні
16.05	Музеї просто неба	Відсутні
16.06	Меморіальні музеї-садиби	Відсутні
16.07	Історичні ареали населених місць	Відсутні
16.08	Об'єкти культурної всесвітньої спадщини	Відсутні
16.09	Інші території та об'єкти культурної спадщини	Відсутні

**ПЕРЕЛІК**  
**обмежень щодо використання земель та земельних ділянок**  
**(проектний стан)**

Земельна ділянка №26

Кадастровий номер: 0510100000:01:121:0074

Площа: 1,0839 га

Код	Назва	Наявність/Площа
01	Охоронна зона	Відсутні
01.01	Охоронна зона навколо території та об'єкта природно-заповідного фонду	Відсутні

					11/2023-ДПТ.ПЗ	Арк.
Змн.	Арк.	№ докум.	Підпис	Дата		

01.02	Зона охорони пам'ятки культурної спадщини	Відсутні
01.02.1	Охоронна зона пам'ятки культурної спадщини	Відсутні
01.02.2	Зона регулювання забудови	Відсутні
01.02.3	Зона охоронюваного ландшафту	Відсутні
01.02.4	Зона охорони археологічного культурного шару	Відсутні
01.03	Охоронна зона навколо (уздовж) об'єкта транспорту	Відсутні
01.03.1	Санітарно-захисна зона навколо (уздовж) об'єкта транспорту	Відсутні
01.04	Охоронна зона навколо (уздовж) об'єкта зв'язку	Відсутні
01.04.1	Охоронна зона навколо (уздовж) об'єкта електрозв'язку	Відсутні
01.04.2	Санітарно-захисна зона навколо (уздовж) об'єкта електрозв'язку	Відсутні
01.05	Охоронна зона навколо (уздовж) об'єкта енергетичної системи	Відсутні
01.05.1	Санітарно-захисна зона навколо (уздовж) об'єкта енергетичної системи	Відсутні
01.06	Охоронна зона навколо об'єкта гідрометеорологічної діяльності	Відсутні
01.07	Охоронна зона навколо геодезичного пункту	Відсутні
01.08	Охоронна зона навколо інженерних комунікацій	Відсутні
01.08.1	Санітарно-захисні смуги навколо інженерних комунікацій	Відсутні
01.09	Охоронна зона навколо промислового об'єкта	Відсутні
01.09.1	Санітарно-захисна смуга навколо промислового об'єкта	Відсутні
02	Зона санітарної охорони	Відсутні
02.01	Зона санітарної охорони джерел та об'єктів централізованого питного водопостачання	Відсутні
02.01.1	Перший пояс зони санітарної охорони джерел та об'єктів централізованого питного водопостачання (суворого режиму)	Відсутні
02.01.2	Другий пояс зони санітарної охорони джерел та об'єктів централізованого питного водопостачання (обмеження)	Відсутні
02.01.3	Третій пояс зони санітарної охорони джерел та об'єктів централізованого питного водопостачання (спостереження)	Відсутні
02.01.4	Санітарно-захисна смуга об'єкта водопостачання	Відсутні
02.02	Округ санітарної охорони курортів	Відсутні
02.02.1	Перша зона округу санітарної охорони курорту (зона суворого режиму)	Відсутні
02.02.2	Друга зона округу санітарної охорони курорту (зона обмежень)	Відсутні
02.02.3	Третя зона округу санітарної охорони курорту (зона спостережень)	Відсутні
03	Санітарні зони, відстані, розриви	Відсутні

					11/2023-ДПТ.ПЗ	Арк.
Змн.	Арк.	№ докум.	Підпис	Дата		



06.05.3	Зона обмежень забудови щодо умов авіаційного шуму	Відсутні
06.05.4	Захисна зона аеронавігаційного обладнання	Відсутні
06.05.5	Смуга повітряних підходів	Відсутні
06.06	Історико-культурне обмеження	Відсутні
06.06.1	Буферна зона об'єкта всесвітньої спадщини	Відсутні
06.06.2	Історичний ареал населеного місця	Відсутні
06.06.3	Охоронювана археологічна територія	Відсутні
06.06.4	Історико-культурний заповідник	Відсутні
06.06.5	Історико-культурна заповідна територія	Відсутні
07	Земельні сервітути	Відсутні
07.01	Право проходу та проїзду на велосипеді	Відсутні
07.02	Право проїзду на транспортному засобі по наявному шляху	Відсутні
07.03	Право прокладення та експлуатації ліній електропередачі, зв'язку, трубопроводів, інших лінійних комунікацій	Відсутні
07.04	Право прокладати на свою земельну ділянку водопровід із чужої природної водойми або через чужу земельну ділянку	Відсутні
07.05	Право відводу води із своєї земельної ділянки на сусідню або через сусідню земельну ділянку	Відсутні
07.06	Право забору води з природної водойми, розташованої на сусідній земельній ділянці, та право проходу до природної водойми	Відсутні
07.07	Право поїти свою худобу із природної водойми, розташованої на сусідній земельній ділянці, та право прогону худоби до природної водойми	Відсутні
07.08	Право прогону худоби по наявному шляху	Відсутні
07.09	Право встановлення будівельних розташувань та складування будівельних матеріалів з метою ремонту будівель та споруд	Відсутні
07.10	Інші земельні сервітути	Відсутні
07.11	Право на розміщення тимчасових споруд (малих архітектурних форм)	Відсутні
07.12	Право на будівництво та розміщення об'єктів нафтогазовидобування	Відсутні
07.13	Право на розміщення об'єктів трубопровідного транспорту	Відсутні
07.14	Право на користування земельною ділянкою для потреб дослідно-промислової розробки родовищ бурштину, інших корисних копалин загальнодержавного значення та/або видобування бурштину, інших корисних копалин загальнодержавного значення, за умови що при цьому не порушуються права землевласника, передбачені статтею 98 Земельного кодексу України	Відсутні
07.15	Право розміщення (переміщення, пересування) об'єктів інженерної інфраструктури меліоративних систем	Відсутні

										Арк.
Змн.	Арк.	№ докум.	Підпис	Дата						

11/2023-ДПТ.ПЗ

08	Право користування чужою земельною ділянкою для забудови (суперфіцій)	Відсутні
09	Право користування чужою земельною ділянкою для сільськогосподарських потреб (емфітевзис)	Відсутні
10	Території та об'єкти природно-заповідного фонду	Відсутні
10.01	Національні природні парки	Відсутні
10.02	Біосферні заповідники	Відсутні
10.03	Регіональні ландшафтні парки	Відсутні
10.04	Заказники	Відсутні
10.05	Пам'ятки природи	Відсутні
10.06	Заповідні урочища	Відсутні
10.07	Парки-пам'ятки садово-паркового мистецтва	Відсутні
10.08	Заповідні зони національних природних парків	Відсутні
10.09	Зони регульованої рекреації національних природних парків	Відсутні
10.10	Зони стаціонарної рекреації національних природних парків	Відсутні
10.11	Господарські зони національних природних парків	Відсутні
10.12	Заповідні зони біосферних заповідників	Відсутні
10.13	Буферні зони біосферних заповідників	Відсутні
10.14	Зони антропогенних ландшафтів біосферних заповідників	Відсутні
10.15	Зони регульованого заповідного режиму біосферних заповідників	Відсутні
10.16	Заповідні зони регіональних ландшафтних парків	Відсутні
10.17	Зони регульованої рекреації регіональних ландшафтних парків	Відсутні
10.18	Зони стаціонарної рекреації регіональних ландшафтних парків	Відсутні
10.19	Господарські зони регіональних ландшафтних парків	Відсутні
10.20	Заповідні зони парків-пам'яток садово-паркового мистецтва	Відсутні
10.21	Експозиційні зони парків-пам'яток садово-паркового мистецтва	Відсутні
10.22	Наукові зони парків-пам'яток садово-паркового мистецтва	Відсутні
10.23	Адміністративно-господарські зони парків-пам'яток садово-паркового мистецтва	Відсутні
10.24	Охоронні зони територій та об'єктів природно-заповідного фонду	Відсутні
10.25	Території, зарезервовані з метою наступного заповідання	Відсутні
10.26	Природний заповідник	Відсутні
10.27	Ботанічний сад	Відсутні

					11/2023-ДПТ.ПЗ	Арк.
Змн.	Арк.	№ докум.	Підпис	Дата		

10.28	Заповідна зона ботанічного саду	Відсутні
10.29	Експозиційна зона ботанічного саду	Відсутні
10.30	Наукова зона ботанічного саду	Відсутні
10.31	Адміністративно-господарська зона ботанічного саду	Відсутні
10.32	Дендрологічний парк	Відсутні
10.33	Заповідна зона дендрологічного парку	Відсутні
10.34	Експозиційна зона дендрологічного парку	Відсутні
10.35	Наукова зона дендрологічного парку	Відсутні
10.36	Адміністративно-господарська зона дендрологічного парку	Відсутні
10.37	Зоологічний парк	Відсутні
10.38	Експозиційна зона зоологічного парку	Відсутні
10.39	Наукова зона зоологічного парку	Відсутні
10.40	Рекреаційна зона зоологічного парку	Відсутні
10.41	Господарська зона зоологічного парку	Відсутні
11	Території, до складу яких входять земельні ділянки, необхідні для розміщення об'єктів, щодо яких відповідно до закону може здійснюватися примусове відчуження земельних ділянок з мотивів суспільної необхідності	Відсутні
12	Заборона на зміну цільового призначення земельної ділянки, ландшафту	Відсутні
13	Заборона на провадження окремих видів діяльності	Відсутні
14	Обов'язок щодо утримання та збереження поєззахисних лісових смуг	Відсутні
15	Буферна зона	Відсутні
15.01	Буферна зона навколо об'єкта культурної спадщини	Відсутні
16	Території та об'єкти культурної спадщини	Відсутні
16.01	Пам'ятки культурної спадщини та/або їх території	Відсутні
16.02	Історико-культурні заповідники	Відсутні
16.03	Історико-культурні заповідні території	Відсутні
16.04	Охоронювані археологічні території	Відсутні
16.05	Музеї просто неба	Відсутні
16.06	Меморіальні музеї-садиби	Відсутні
16.07	Історичні ареали населених місць	Відсутні
16.08	Об'єкти культурної всесвітньої спадщини	Відсутні
16.09	Інші території та об'єкти культурної спадщини	Відсутні

					11/2023-ДПТ.ПЗ	Арк.
Змн.	Арк.	№ докум.	Підпис	Дата		

**ПЕРЕЛІК**  
**обмежень щодо використання земель та земельних ділянок**  
**(проектний стан)**

Земельна ділянка №27

Кадастровий номер: 0510100000:01:121:0075

Площа: 0,2190 га

Код	Назва	Наявність/Площа
01	Охоронна зона	Відсутні
01.01	Охоронна зона навколо території та об'єкта природно-заповідного фонду	Відсутні
01.02	Зона охорони пам'ятки культурної спадщини	Відсутні
01.02.1	Охоронна зона пам'ятки культурної спадщини	Відсутні
01.02.2	Зона регулювання забудови	Відсутні
01.02.3	Зона охоронюваного ландшафту	Відсутні
01.02.4	Зона охорони археологічного культурного шару	Відсутні
01.03	Охоронна зона навколо (уздовж) об'єкта транспорту	Відсутні
01.03.1	Санітарно-захисна зона навколо (уздовж) об'єкта транспорту	Відсутні
01.04	Охоронна зона навколо (уздовж) об'єкта зв'язку	Відсутні
01.04.1	Охоронна зона навколо (уздовж) об'єкта електрозв'язку	Відсутні
01.04.2	Санітарно-захисна зона навколо (уздовж) об'єкта електрозв'язку	Відсутні
01.05	Охоронна зона навколо (уздовж) об'єкта енергетичної системи	Відсутні
01.05.1	Санітарно-захисна зона навколо (уздовж) об'єкта енергетичної системи	Відсутні
01.06	Охоронна зона навколо об'єкта гідрометеорологічної діяльності	Відсутні
01.07	Охоронна зона навколо геодезичного пункту	Відсутні
01.08	Охоронна зона навколо інженерних комунікацій	Відсутні
01.08.1	Санітарно-захисні смуги навколо інженерних комунікацій	Відсутні
01.09	Охоронна зона навколо промислового об'єкта	Відсутні
01.09.1	Санітарно-захисна смуга навколо промислового об'єкта	Відсутні
02	Зона санітарної охорони	Відсутні
02.01	Зона санітарної охорони джерел та об'єктів централізованого питного водопостачання	Відсутні
02.01.1	Перший пояс зони санітарної охорони джерел та об'єктів централізованого питного водопостачання (суворого режиму)	Відсутні

					11/2023-ДПТ.ПЗ	Арк.
Змн.	Арк.	№ докум.	Підпис	Дата		

02.01.2	Другий пояс зони санітарної охорони джерел та об'єктів централізованого питного водопостачання (обмеження)	Відсутні
02.01.3	Третій пояс зони санітарної охорони джерел та об'єктів централізованого питного водопостачання (спостереження)	Відсутні
02.01.4	Санітарно-захисна смуга об'єкта водопостачання	Відсутні
02.02	Округ санітарної охорони курортів	Відсутні
02.02.1	Перша зона округу санітарної охорони курорту (зона суворого режиму)	Відсутні
02.02.2	Друга зона округу санітарної охорони курорту (зона обмежень)	Відсутні
02.02.3	Третя зона округу санітарної охорони курорту (зона спостережень)	Відсутні
03	Санітарні зони, відстані, розриви	Відсутні
<b>03.01</b>	<b>Санітарно-захисна зона навколо об'єкта</b>	<b>0,2190 га</b>
03.02	Санітарна відстань (розрив) від об'єкта	Відсутні
04	Зона особливого режиму використання земель	Відсутні
04.01	Прикордонна смуга	Відсутні
04.02	Зона особливого режиму використання земель навколо військової частини, інших військових формувань	Відсутні
04.03	Зона особливого режиму використання земель навколо військових об'єктів	Відсутні
05	Водоохоронне обмеження	Відсутні
05.01	Водоохоронна зона	Відсутні
05.02	Прибережна захисна смуга вздовж річок, навколо водойм та на островах	Відсутні
05.03	Прибережна захисна смуга вздовж морів, морських заток і лиманів та на островах у внутрішніх морських водах	Відсутні
05.04	Берегова смуга водних шляхів	Відсутні
05.05	Смуга відведення	Відсутні
05.06	Пляжна зона	Відсутні
06	Інше обмеження	Відсутні
06.01	Зона особливого режиму забудови	Відсутні
06.01.1	Території в червоних лініях	Відсутні
06.01.2	Території в зелених лініях	Відсутні
06.01.3	Території в блакитних лініях	Відсутні
06.01.4	Території в жовтих лініях	Відсутні
06.01.5	Території в лініях регулювання забудови	Відсутні

					11/2023-ДПТ.ПЗ	Арк.
Змн.	Арк.	№ докум.	Підпис	Дата		

06.02	Територія, що зазнала радіоактивного забруднення внаслідок Чорнобильської катастрофи	Відсутні
06.02.1	Зона відчуження	Відсутні
06.02.2	Зона безумовного (обов'язкового) відселення	Відсутні
06.02.3	Зона гарантованого добровільного відселення	Відсутні
06.03	Зона надзвичайної екологічної ситуації	Відсутні
06.04	Умова додержання природоохоронних вимог або виконання визначених робіт	Відсутні
06.05	Авіаційне, радіолокаційне обмеження	Відсутні
06.05.1	Зона обмеження забудови від радіотехнічних, радіолокаційних об'єктів	Відсутні
06.05.2	Поверхня обмеження забудови	Відсутні
06.05.3	Зона обмежень забудови щодо умов авіаційного шуму	Відсутні
06.05.4	Захисна зона аеронавігаційного обладнання	Відсутні
06.05.5	Смуга повітряних підходів	Відсутні
06.06	Історико-культурне обмеження	Відсутні
06.06.1	Буферна зона об'єкта всесвітньої спадщини	Відсутні
06.06.2	Історичний ареал населеного місця	Відсутні
06.06.3	Охоронювана археологічна територія	Відсутні
06.06.4	Історико-культурний заповідник	Відсутні
06.06.5	Історико-культурна заповідна територія	Відсутні
07	Земельні сервітути	Відсутні
07.01	Право проходу та проїзду на велосипеді	Відсутні
07.02	Право проїзду на транспортному засобі по наявному шляху	Відсутні
07.03	Право прокладення та експлуатації ліній електропередачі, зв'язку, трубопроводів, інших лінійних комунікацій	Відсутні
07.04	Право прокладати на свою земельну ділянку водопровід із чужої природної водойми або через чужу земельну ділянку	Відсутні
07.05	Право відводу води із своєї земельної ділянки на сусідню або через сусідню земельну ділянку	Відсутні
07.06	Право забору води з природної водойми, розташованої на сусідній земельній ділянці, та право проходу до природної водойми	Відсутні
07.07	Право поїти свою худобу із природної водойми, розташованої на сусідній земельній ділянці, та право прогону худоби до природної водойми	Відсутні
07.08	Право прогону худоби по наявному шляху	Відсутні

					11/2023-ДПТ.ПЗ	Арк.
Змн.	Арк.	№ докум.	Підпис	Дата		



10.18	Зони стаціонарної рекреації регіональних ландшафтних парків	Відсутні
10.19	Господарські зони регіональних ландшафтних парків	Відсутні
10.20	Заповідні зони парків-пам'яток садово-паркового мистецтва	Відсутні
10.21	Експозиційні зони парків-пам'яток садово-паркового мистецтва	Відсутні
10.22	Наукові зони парків-пам'яток садово-паркового мистецтва	Відсутні
10.23	Адміністративно-господарські зони парків-пам'яток садово-паркового мистецтва	Відсутні
10.24	Охоронні зони територій та об'єктів природно-заповідного фонду	Відсутні
10.25	Території, зарезервовані з метою наступного заповідання	Відсутні
10.26	Природний заповідник	Відсутні
10.27	Ботанічний сад	Відсутні
10.28	Заповідна зона ботанічного саду	Відсутні
10.29	Експозиційна зона ботанічного саду	Відсутні
10.30	Наукова зона ботанічного саду	Відсутні
10.31	Адміністративно-господарська зона ботанічного саду	Відсутні
10.32	Дендрологічний парк	Відсутні
10.33	Заповідна зона дендрологічного парку	Відсутні
10.34	Експозиційна зона дендрологічного парку	Відсутні
10.35	Наукова зона дендрологічного парку	Відсутні
10.36	Адміністративно-господарська зона дендрологічного парку	Відсутні
10.37	Зоологічний парк	Відсутні
10.38	Експозиційна зона зоологічного парку	Відсутні
10.39	Наукова зона зоологічного парку	Відсутні
10.40	Рекреаційна зона зоологічного парку	Відсутні
10.41	Господарська зона зоологічного парку	Відсутні
11	Території, до складу яких входять земельні ділянки, необхідні для розміщення об'єктів, щодо яких відповідно до закону може здійснюватися примусове відчуження земельних ділянок з мотивів суспільної необхідності	Відсутні
12	Заборона на зміну цільового призначення земельної ділянки, ландшафту	Відсутні
13	Заборона на провадження окремих видів діяльності	Відсутні
14	Обов'язок щодо утримання та збереження пожегозахисних лісових смуг	Відсутні
15	Буферна зона	Відсутні

					11/2023-ДПТ.ПЗ	Арк.
Змн.	Арк.	№ докум.	Підпис	Дата		

15.01	Буферна зона навколо об'єкта культурної спадщини	Відсутні
16	Території та об'єкти культурної спадщини	Відсутні
16.01	Пам'ятки культурної спадщини та/або їх території	Відсутні
16.02	Історико-культурні заповідники	Відсутні
16.03	Історико-культурні заповідні території	Відсутні
16.04	Охоронювані археологічні території	Відсутні
16.05	Музеї просто неба	Відсутні
16.06	Меморіальні музеї-садиби	Відсутні
16.07	Історичні ареали населених місць	Відсутні
16.08	Об'єкти культурної всесвітньої спадщини	Відсутні
16.09	Інші території та об'єкти культурної спадщини	Відсутні

**ПЕРЕЛІК**  
**обмежень щодо використання земель та земельних ділянок**  
**(проектний стан)**

Земельна ділянка №28

Кадастровий номер: 0510100000:01:121:0073

Площа: 1,0688 га

Код	Назва	Наявність/Площа
01	Охоронна зона	Відсутні
01.01	Охоронна зона навколо території та об'єкта природно-заповідного фонду	Відсутні
01.02	Зона охорони пам'ятки культурної спадщини	Відсутні
01.02.1	Охоронна зона пам'ятки культурної спадщини	Відсутні
01.02.2	Зона регулювання забудови	Відсутні
01.02.3	Зона охоронюваного ландшафту	Відсутні
01.02.4	Зона охорони археологічного культурного шару	Відсутні
01.03	Охоронна зона навколо (уздовж) об'єкта транспорту	Відсутні
01.03.1	Санітарно-захисна зона навколо (уздовж) об'єкта транспорту	Відсутні
01.04	Охоронна зона навколо (уздовж) об'єкта зв'язку	Відсутні
01.04.1	Охоронна зона навколо (уздовж) об'єкта електрозв'язку	Відсутні
01.04.2	Санітарно-захисна зона навколо (уздовж) об'єкта електрозв'язку	Відсутні
01.05	Охоронна зона навколо (уздовж) об'єкта енергетичної системи	Відсутні

					11/2023-ДПТ.ПЗ	Арк.
Змн.	Арк.	№ докум.	Підпис	Дата		



05.04	Берегова смуга водних шляхів	Відсутні
05.05	Смуга відведення	Відсутні
05.06	Пляжна зона	Відсутні
06	Інше обмеження	Відсутні
06.01	Зона особливого режиму забудови	Відсутні
<b>06.01.1</b>	<b>Території в червоних лініях</b>	<b>0,0764 га</b>
06.01.2	Території в зелених лініях	Відсутні
06.01.3	Території в блакитних лініях	Відсутні
06.01.4	Території в жовтих лініях	Відсутні
06.01.5	Території в лініях регулювання забудови	Відсутні
06.02	Територія, що зазнала радіоактивного забруднення внаслідок Чорнобильської катастрофи	Відсутні
06.02.1	Зона відчуження	Відсутні
06.02.2	Зона безумовного (обов'язкового) відселення	Відсутні
06.02.3	Зона гарантованого добровільного відселення	Відсутні
06.03	Зона надзвичайної екологічної ситуації	Відсутні
06.04	Умова додержання природоохоронних вимог або виконання визначених робіт	Відсутні
06.05	Авіаційне, радіолокаційне обмеження	Відсутні
06.05.1	Зона обмеження забудови від радіотехнічних, радіолокаційних об'єктів	Відсутні
06.05.2	Поверхня обмеження забудови	Відсутні
06.05.3	Зона обмежень забудови щодо умов авіаційного шуму	Відсутні
06.05.4	Захисна зона аеронавігаційного обладнання	Відсутні
06.05.5	Смуга повітряних підходів	Відсутні
06.06	Історико-культурне обмеження	Відсутні
06.06.1	Буферна зона об'єкта всесвітньої спадщини	Відсутні
06.06.2	Історичний ареал населеного місця	Відсутні
06.06.3	Охоронювана археологічна територія	Відсутні
06.06.4	Історико-культурний заповідник	Відсутні
06.06.5	Історико-культурна заповідна територія	Відсутні
07	Земельні сервітути	Відсутні
07.01	Право проходу та проїзду на велосипеді	Відсутні

					11/2023-ДПТ.ПЗ	Арк.
Змн.	Арк.	№ докум.	Підпис	Дата		



10.08	Заповідні зони національних природних парків	Відсутні
10.09	Зони регульованої рекреації національних природних парків	Відсутні
10.10	Зони стаціонарної рекреації національних природних парків	Відсутні
10.11	Господарські зони національних природних парків	Відсутні
10.12	Заповідні зони біосферних заповідників	Відсутні
10.13	Буферні зони біосферних заповідників	Відсутні
10.14	Зони антропогенних ландшафтів біосферних заповідників	Відсутні
10.15	Зони регульованого заповідного режиму біосферних заповідників	Відсутні
10.16	Заповідні зони регіональних ландшафтних парків	Відсутні
10.17	Зони регульованої рекреації регіональних ландшафтних парків	Відсутні
10.18	Зони стаціонарної рекреації регіональних ландшафтних парків	Відсутні
10.19	Господарські зони регіональних ландшафтних парків	Відсутні
10.20	Заповідні зони парків-пам'яток садово-паркового мистецтва	Відсутні
10.21	Експозиційні зони парків-пам'яток садово-паркового мистецтва	Відсутні
10.22	Наукові зони парків-пам'яток садово-паркового мистецтва	Відсутні
10.23	Адміністративно-господарські зони парків-пам'яток садово-паркового мистецтва	Відсутні
10.24	Охоронні зони територій та об'єктів природно-заповідного фонду	Відсутні
10.25	Території, зарезервовані з метою наступного заповідання	Відсутні
10.26	Природний заповідник	Відсутні
10.27	Ботанічний сад	Відсутні
10.28	Заповідна зона ботанічного саду	Відсутні
10.29	Експозиційна зона ботанічного саду	Відсутні
10.30	Наукова зона ботанічного саду	Відсутні
10.31	Адміністративно-господарська зона ботанічного саду	Відсутні
10.32	Дендрологічний парк	Відсутні
10.33	Заповідна зона дендрологічного парку	Відсутні
10.34	Експозиційна зона дендрологічного парку	Відсутні
10.35	Наукова зона дендрологічного парку	Відсутні
10.36	Адміністративно-господарська зона дендрологічного парку	Відсутні
10.37	Зоологічний парк	Відсутні
10.38	Експозиційна зона зоологічного парку	Відсутні

					11/2023-ДПТ.ПЗ	Арк.
Змн.	Арк.	№ докум.	Підпис	Дата		

10.39	Наукова зона зоологічного парку	Відсутні
10.40	Рекреаційна зона зоологічного парку	Відсутні
10.41	Господарська зона зоологічного парку	Відсутні
11	Території, до складу яких входять земельні ділянки, необхідні для розміщення об'єктів, щодо яких відповідно до закону може здійснюватися примусове відчуження земельних ділянок з мотивів суспільної необхідності	Відсутні
12	Заборона на зміну цільового призначення земельної ділянки, ландшафту	Відсутні
13	Заборона на провадження окремих видів діяльності	Відсутні
14	Обов'язок щодо утримання та збереження полежахисних лісових смуг	Відсутні
15	Буферна зона	Відсутні
15.01	Буферна зона навколо об'єкта культурної спадщини	Відсутні
16	Території та об'єкти культурної спадщини	Відсутні
16.01	Пам'ятки культурної спадщини та/або їх території	Відсутні
16.02	Історико-культурні заповідники	Відсутні
16.03	Історико-культурні заповідні території	Відсутні
16.04	Охоронювані археологічні території	Відсутні
16.05	Музеї просто неба	Відсутні
16.06	Меморіальні музеї-садиби	Відсутні
16.07	Історичні ареали населених місць	Відсутні
16.08	Об'єкти культурної всесвітньої спадщини	Відсутні
16.09	Інші території та об'єкти культурної спадщини	Відсутні

**ПЕРЕЛІК**  
**обмежень щодо використання земель та земельних ділянок**  
**(проектний стан)**

Земельна ділянка №29

Кадастровий номер: 0510100000:01:121:0072

Площа: 2,5501 га

Код	Назва	Наявність/Площа
01	Охоронна зона	Відсутні
01.01	Охоронна зона навколо території та об'єкта природно-заповідного фонду	Відсутні
01.02	Зона охорони пам'ятки культурної спадщини	Відсутні

					11/2023-ДПТ.ПЗ	Арк.
Змн.	Арк.	№ докум.	Підпис	Дата		

01.02.1	Охоронна зона пам'ятки культурної спадщини	Відсутні
01.02.2	Зона регулювання забудови	Відсутні
01.02.3	Зона охоронюваного ландшафту	Відсутні
01.02.4	Зона охорони археологічного культурного шару	Відсутні
01.03	Охоронна зона навколо (уздовж) об'єкта транспорту	Відсутні
01.03.1	Санітарно-захисна зона навколо (уздовж) об'єкта транспорту	Відсутні
01.04	Охоронна зона навколо (уздовж) об'єкта зв'язку	Відсутні
01.04.1	Охоронна зона навколо (уздовж) об'єкта електрозв'язку	Відсутні
01.04.2	Санітарно-захисна зона навколо (уздовж) об'єкта електрозв'язку	Відсутні
01.05	Охоронна зона навколо (уздовж) об'єкта енергетичної системи	Відсутні
01.05.1	Санітарно-захисна зона навколо (уздовж) об'єкта енергетичної системи	Відсутні
01.06	Охоронна зона навколо об'єкта гідрометеорологічної діяльності	Відсутні
01.07	Охоронна зона навколо геодезичного пункту	Відсутні
01.08	Охоронна зона навколо інженерних комунікацій	Відсутні
<b>01.08.1</b>	<b>Санітарно-захисні смуги навколо інженерних комунікацій</b>	<b>0,4872 га</b>
01.09	Охоронна зона навколо промислового об'єкта	Відсутні
01.09.1	Санітарно-захисна смуга навколо промислового об'єкта	Відсутні
02	Зона санітарної охорони	Відсутні
02.01	Зона санітарної охорони джерел та об'єктів централізованого питного водопостачання	Відсутні
02.01.1	Перший пояс зони санітарної охорони джерел та об'єктів централізованого питного водопостачання (суворого режиму)	Відсутні
02.01.2	Другий пояс зони санітарної охорони джерел та об'єктів централізованого питного водопостачання (обмеження)	Відсутні
02.01.3	Третій пояс зони санітарної охорони джерел та об'єктів централізованого питного водопостачання (спостереження)	Відсутні
02.01.4	Санітарно-захисна смуга об'єкта водопостачання	Відсутні
02.02	Округ санітарної охорони курортів	Відсутні
02.02.1	Перша зона округу санітарної охорони курорту (зона суворого режиму)	Відсутні
02.02.2	Друга зона округу санітарної охорони курорту (зона обмежень)	Відсутні
02.02.3	Третя зона округу санітарної охорони курорту (зона спостережень)	Відсутні
03	Санітарні зони, відстані, розриви	Відсутні
<b>03.01</b>	<b>Санітарно-захисна зона навколо об'єкта</b>	<b>2,5501 га</b>

					11/2023-ДПТ.ПЗ	Арк.
Змн.	Арк.	№ докум.	Підпис	Дата		

03.02	Санітарна відстань (розрив) від об'єкта	Відсутні
04	Зона особливого режиму використання земель	Відсутні
04.01	Прикордонна смуга	Відсутні
04.02	Зона особливого режиму використання земель навколо військової частини, інших військових формувань	Відсутні
04.03	Зона особливого режиму використання земель навколо військових об'єктів	Відсутні
05	Водоохоронне обмеження	Відсутні
05.01	Водоохоронна зона	Відсутні
05.02	Прибережна захисна смуга вздовж річок, навколо водойм та на островах	Відсутні
05.03	Прибережна захисна смуга вздовж морів, морських заток і лиманів та на островах у внутрішніх морських водах	Відсутні
05.04	Берегова смуга водних шляхів	Відсутні
05.05	Смуга відведення	Відсутні
05.06	Пляжна зона	Відсутні
06	Інше обмеження	Відсутні
06.01	Зона особливого режиму забудови	Відсутні
<b>06.01.1</b>	<b>Території в червоних лініях</b>	<b>0,1378 га</b>
06.01.2	Території в зелених лініях	Відсутні
06.01.3	Території в блакитних лініях	Відсутні
06.01.4	Території в жовтих лініях	Відсутні
06.01.5	Території в лініях регулювання забудови	Відсутні
06.02	Територія, що зазнала радіоактивного забруднення внаслідок Чорнобильської катастрофи	Відсутні
06.02.1	Зона відчуження	Відсутні
06.02.2	Зона безумовного (обов'язкового) відселення	Відсутні
06.02.3	Зона гарантованого добровільного відселення	Відсутні
06.03	Зона надзвичайної екологічної ситуації	Відсутні
06.04	Умова додержання природоохоронних вимог або виконання визначених робіт	Відсутні
06.05	Авіаційне, радіолокаційне обмеження	Відсутні
06.05.1	Зона обмеження забудови від радіотехнічних, радіолокаційних об'єктів	Відсутні
06.05.2	Поверхня обмеження забудови	Відсутні
06.05.3	Зона обмежень забудови щодо умов авіаційного шуму	Відсутні

					11/2023-ДПТ.ПЗ	Арк.
Змн.	Арк.	№ докум.	Підпис	Дата		







**ПЕРЕЛІК**  
**обмежень щодо використання земель та земельних ділянок**  
**(проектний стан)**

Земельна ділянка №30

Кадастровий номер: 0510100000:01:009:0051

Площа: 0,5000 га

Код	Назва	Наявність/Площа
01	Охоронна зона	Відсутні
01.01	Охоронна зона навколо території та об'єкта природно-заповідного фонду	Відсутні
01.02	Зона охорони пам'ятки культурної спадщини	Відсутні
01.02.1	Охоронна зона пам'ятки культурної спадщини	Відсутні
01.02.2	Зона регулювання забудови	Відсутні
01.02.3	Зона охоронюваного ландшафту	Відсутні
01.02.4	Зона охорони археологічного культурного шару	Відсутні
01.03	Охоронна зона навколо (уздовж) об'єкта транспорту	Відсутні
01.03.1	Санітарно-захисна зона навколо (уздовж) об'єкта транспорту	Відсутні
01.04	Охоронна зона навколо (уздовж) об'єкта зв'язку	Відсутні
01.04.1	Охоронна зона навколо (уздовж) об'єкта електрозв'язку	Відсутні
01.04.2	Санітарно-захисна зона навколо (уздовж) об'єкта електрозв'язку	Відсутні
01.05	Охоронна зона навколо (уздовж) об'єкта енергетичної системи	Відсутні
01.05.1	Санітарно-захисна зона навколо (уздовж) об'єкта енергетичної системи	Відсутні
01.06	Охоронна зона навколо об'єкта гідрометеорологічної діяльності	Відсутні
01.07	Охоронна зона навколо геодезичного пункту	Відсутні
01.08	Охоронна зона навколо інженерних комунікацій	Відсутні
01.08.1	Санітарно-захисні смуги навколо інженерних комунікацій	Відсутні
01.09	Охоронна зона навколо промислового об'єкта	Відсутні
01.09.1	Санітарно-захисна смуга навколо промислового об'єкта	Відсутні
02	Зона санітарної охорони	Відсутні
02.01	Зона санітарної охорони джерел та об'єктів централізованого питного водопостачання	Відсутні
02.01.1	Перший пояс зони санітарної охорони джерел та об'єктів централізованого питного водопостачання (суворого режиму)	Відсутні

					11/2023-ДПТ.ПЗ	Арк.
Змн.	Арк.	№ докум.	Підпис	Дата		



06.02	Територія, що зазнала радіоактивного забруднення внаслідок Чорнобильської катастрофи	Відсутні
06.02.1	Зона відчуження	Відсутні
06.02.2	Зона безумовного (обов'язкового) відселення	Відсутні
06.02.3	Зона гарантованого добровільного відселення	Відсутні
06.03	Зона надзвичайної екологічної ситуації	Відсутні
06.04	Умова додержання природоохоронних вимог або виконання визначених робіт	Відсутні
06.05	Авіаційне, радіолокаційне обмеження	Відсутні
06.05.1	Зона обмеження забудови від радіотехнічних, радіолокаційних об'єктів	Відсутні
06.05.2	Поверхня обмеження забудови	Відсутні
06.05.3	Зона обмежень забудови щодо умов авіаційного шуму	Відсутні
06.05.4	Захисна зона аеронавігаційного обладнання	Відсутні
06.05.5	Смуга повітряних підходів	Відсутні
06.06	Історико-культурне обмеження	Відсутні
06.06.1	Буферна зона об'єкта всесвітньої спадщини	Відсутні
06.06.2	Історичний ареал населеного місця	Відсутні
06.06.3	Охоронювана археологічна територія	Відсутні
06.06.4	Історико-культурний заповідник	Відсутні
06.06.5	Історико-культурна заповідна територія	Відсутні
07	Земельні сервітути	Відсутні
07.01	Право проходу та проїзду на велосипеді	Відсутні
07.02	Право проїзду на транспортному засобі по наявному шляху	Відсутні
07.03	Право прокладення та експлуатації ліній електропередачі, зв'язку, трубопроводів, інших лінійних комунікацій	Відсутні
07.04	Право прокладати на свою земельну ділянку водопровід із чужої природної водойми або через чужу земельну ділянку	Відсутні
07.05	Право відводу води із своєї земельної ділянки на сусідню або через сусідню земельну ділянку	Відсутні
07.06	Право забору води з природної водойми, розташованої на сусідній земельній ділянці, та право проходу до природної водойми	Відсутні
07.07	Право поїти свою худобу із природної водойми, розташованої на сусідній земельній ділянці, та право прогону худоби до природної водойми	Відсутні
07.08	Право прогону худоби по наявному шляху	Відсутні

					11/2023-ДПТ.ПЗ	Арк.
Змн.	Арк.	№ докум.	Підпис	Дата		

07.09	Право встановлення будівельних розташувань та складування будівельних матеріалів з метою ремонту будівель та споруд	Відсутні
07.10	Інші земельні сервітути	Відсутні
07.11	Право на розміщення тимчасових споруд (малих архітектурних форм)	Відсутні
07.12	Право на будівництво та розміщення об'єктів нафтогазовидобування	Відсутні
07.13	Право на розміщення об'єктів трубопровідного транспорту	Відсутні
07.14	Право на користування земельною ділянкою для потреб дослідно-промислової розробки родовищ бурштину, інших корисних копалин загальнодержавного значення та/або видобування бурштину, інших корисних копалин загальнодержавного значення, за умови що при цьому не порушуються права землевласника, передбачені статтею 98 Земельного кодексу України	Відсутні
07.15	Право розміщення (переміщення, пересування) об'єктів інженерної інфраструктури меліоративних систем	Відсутні
08	Право користування чужою земельною ділянкою для забудови (суперфіцій)	Відсутні
09	Право користування чужою земельною ділянкою для сільськогосподарських потреб (емфітевзис)	Відсутні
10	Території та об'єкти природно-заповідного фонду	Відсутні
10.01	Національні природні парки	Відсутні
10.02	Біосферні заповідники	Відсутні
10.03	Регіональні ландшафтні парки	Відсутні
10.04	Заказники	Відсутні
10.05	Пам'ятки природи	Відсутні
10.06	Заповідні урочища	Відсутні
10.07	Парки-пам'ятки садово-паркового мистецтва	Відсутні
10.08	Заповідні зони національних природних парків	Відсутні
10.09	Зони регульованої рекреації національних природних парків	Відсутні
10.10	Зони стаціонарної рекреації національних природних парків	Відсутні
10.11	Господарські зони національних природних парків	Відсутні
10.12	Заповідні зони біосферних заповідників	Відсутні
10.13	Буферні зони біосферних заповідників	Відсутні
10.14	Зони антропогенних ландшафтів біосферних заповідників	Відсутні
10.15	Зони регульованого заповідного режиму біосферних заповідників	Відсутні
10.16	Заповідні зони регіональних ландшафтних парків	Відсутні
10.17	Зони регульованої рекреації регіональних ландшафтних парків	Відсутні

					11/2023-ДПТ.ПЗ	Арк.
Змн.	Арк.	№ докум.	Підпис	Дата		

10.18	Зони стаціонарної рекреації регіональних ландшафтних парків	Відсутні
10.19	Господарські зони регіональних ландшафтних парків	Відсутні
10.20	Заповідні зони парків-пам'яток садово-паркового мистецтва	Відсутні
10.21	Експозиційні зони парків-пам'яток садово-паркового мистецтва	Відсутні
10.22	Наукові зони парків-пам'яток садово-паркового мистецтва	Відсутні
10.23	Адміністративно-господарські зони парків-пам'яток садово-паркового мистецтва	Відсутні
10.24	Охоронні зони територій та об'єктів природно-заповідного фонду	Відсутні
10.25	Території, зарезервовані з метою наступного заповідання	Відсутні
10.26	Природний заповідник	Відсутні
10.27	Ботанічний сад	Відсутні
10.28	Заповідна зона ботанічного саду	Відсутні
10.29	Експозиційна зона ботанічного саду	Відсутні
10.30	Наукова зона ботанічного саду	Відсутні
10.31	Адміністративно-господарська зона ботанічного саду	Відсутні
10.32	Дендрологічний парк	Відсутні
10.33	Заповідна зона дендрологічного парку	Відсутні
10.34	Експозиційна зона дендрологічного парку	Відсутні
10.35	Наукова зона дендрологічного парку	Відсутні
10.36	Адміністративно-господарська зона дендрологічного парку	Відсутні
10.37	Зоологічний парк	Відсутні
10.38	Експозиційна зона зоологічного парку	Відсутні
10.39	Наукова зона зоологічного парку	Відсутні
10.40	Рекреаційна зона зоологічного парку	Відсутні
10.41	Господарська зона зоологічного парку	Відсутні
11	Території, до складу яких входять земельні ділянки, необхідні для розміщення об'єктів, щодо яких відповідно до закону може здійснюватися примусове відчуження земельних ділянок з мотивів суспільної необхідності	Відсутні
12	Заборона на зміну цільового призначення земельної ділянки, ландшафту	Відсутні
13	Заборона на провадження окремих видів діяльності	Відсутні
14	Обов'язок щодо утримання та збереження позахисних лісових смуг	Відсутні
15	Буферна зона	Відсутні

					11/2023-ДПТ.ПЗ	Арк.
Змн.	Арк.	№ докум.	Підпис	Дата		

15.01	Буферна зона навколо об'єкта культурної спадщини	Відсутні
16	Території та об'єкти культурної спадщини	Відсутні
16.01	Пам'ятки культурної спадщини та/або їх території	Відсутні
16.02	Історико-культурні заповідники	Відсутні
16.03	Історико-культурні заповідні території	Відсутні
16.04	Охоронювані археологічні території	Відсутні
16.05	Музеї просто неба	Відсутні
16.06	Меморіальні музеї-садиби	Відсутні
16.07	Історичні ареали населених місць	Відсутні
16.08	Об'єкти культурної всесвітньої спадщини	Відсутні
16.09	Інші території та об'єкти культурної спадщини	Відсутні

**ПЕРЕЛІК**  
**обмежень щодо використання земель та земельних ділянок**  
**(проектний стан)**

Земельна ділянка №31

Кадастровий номер: 0520655900:07:017:0083

Площа: 0,5500 га

Код	Назва	Наявність/Площа
01	Охоронна зона	Відсутні
01.01	Охоронна зона навколо території та об'єкта природно-заповідного фонду	Відсутні
01.02	Зона охорони пам'ятки культурної спадщини	Відсутні
01.02.1	Охоронна зона пам'ятки культурної спадщини	Відсутні
01.02.2	Зона регулювання забудови	Відсутні
01.02.3	Зона охоронюваного ландшафту	Відсутні
01.02.4	Зона охорони археологічного культурного шару	Відсутні
01.03	Охоронна зона навколо (уздовж) об'єкта транспорту	Відсутні
01.03.1	Санітарно-захисна зона навколо (уздовж) об'єкта транспорту	Відсутні
01.04	Охоронна зона навколо (уздовж) об'єкта зв'язку	Відсутні
01.04.1	Охоронна зона навколо (уздовж) об'єкта електрозв'язку	Відсутні
01.04.2	Санітарно-захисна зона навколо (уздовж) об'єкта електрозв'язку	Відсутні
01.05	Охоронна зона навколо (уздовж) об'єкта енергетичної системи	Відсутні

					11/2023-ДПТ.ПЗ	Арк.
Змн.	Арк.	№ докум.	Підпис	Дата		



05.03	Прибережна захисна смуга вздовж морів, морських заток і лиманів та на островах у внутрішніх морських водах	Відсутні
05.04	Берегова смуга водних шляхів	Відсутні
05.05	Смуга відведення	Відсутні
05.06	Пляжна зона	Відсутні
06	Інше обмеження	Відсутні
06.01	Зона особливого режиму забудови	Відсутні
06.01.1	Території в червоних лініях	Відсутні
06.01.2	Території в зелених лініях	Відсутні
06.01.3	Території в блакитних лініях	Відсутні
06.01.4	Території в жовтих лініях	Відсутні
06.01.5	Території в лініях регулювання забудови	Відсутні
06.02	Територія, що зазнала радіоактивного забруднення внаслідок Чорнобильської катастрофи	Відсутні
06.02.1	Зона відчуження	Відсутні
06.02.2	Зона безумовного (обов'язкового) відселення	Відсутні
06.02.3	Зона гарантованого добровільного відселення	Відсутні
06.03	Зона надзвичайної екологічної ситуації	Відсутні
06.04	Умова додержання природоохоронних вимог або виконання визначених робіт	Відсутні
06.05	Авіаційне, радіолокаційне обмеження	Відсутні
06.05.1	Зона обмеження забудови від радіотехнічних, радіолокаційних об'єктів	Відсутні
06.05.2	Поверхня обмеження забудови	Відсутні
06.05.3	Зона обмежень забудови щодо умов авіаційного шуму	Відсутні
06.05.4	Захисна зона аеронавігаційного обладнання	Відсутні
06.05.5	Смуга повітряних підходів	Відсутні
06.06	Історико-культурне обмеження	Відсутні
06.06.1	Буферна зона об'єкта всесвітньої спадщини	Відсутні
06.06.2	Історичний ареал населеного місця	Відсутні
06.06.3	Охоронювана археологічна територія	Відсутні
06.06.4	Історико-культурний заповідник	Відсутні
06.06.5	Історико-культурна заповідна територія	Відсутні
07	Земельні сервітути	Відсутні

					11/2023-ДПТ.ПЗ	Арк.
Змн.	Арк.	№ докум.	Підпис	Дата		

07.01	Право проходу та проїзду на велосипеді	Відсутні
07.02	Право проїзду на транспортному засобі по наявному шляху	Відсутні
07.03	Право прокладення та експлуатації ліній електропередачі, зв'язку, трубопроводів, інших лінійних комунікацій	Відсутні
07.04	Право прокладати на свою земельну ділянку водопровід із чужої природної водойми або через чужу земельну ділянку	Відсутні
07.05	Право відводу води із своєї земельної ділянки на сусідню або через сусідню земельну ділянку	Відсутні
07.06	Право забору води з природної водойми, розташованої на сусідній земельній ділянці, та право проходу до природної водойми	Відсутні
07.07	Право поїти свою худобу із природної водойми, розташованої на сусідній земельній ділянці, та право прогону худоби до природної водойми	Відсутні
07.08	Право прогону худоби по наявному шляху	Відсутні
07.09	Право встановлення будівельних розташувань та складування будівельних матеріалів з метою ремонту будівель та споруд	Відсутні
07.10	Інші земельні сервітути	Відсутні
07.11	Право на розміщення тимчасових споруд (малих архітектурних форм)	Відсутні
07.12	Право на будівництво та розміщення об'єктів нафтогазовидобування	Відсутні
07.13	Право на розміщення об'єктів трубопровідного транспорту	Відсутні
07.14	Право на користування земельною ділянкою для потреб дослідно-промислової розробки родовищ бурштину, інших корисних копалин загальнодержавного значення та/або видобування бурштину, інших корисних копалин загальнодержавного значення, за умови що при цьому не порушуються права землевласника, передбачені статтею 98 Земельного кодексу України	Відсутні
07.15	Право розміщення (переміщення, пересування) об'єктів інженерної інфраструктури меліоративних систем	Відсутні
08	Право користування чужою земельною ділянкою для забудови (суперфіцій)	Відсутні
09	Право користування чужою земельною ділянкою для сільськогосподарських потреб (емфітевзис)	Відсутні
10	Території та об'єкти природно-заповідного фонду	Відсутні
10.01	Національні природні парки	Відсутні
10.02	Біосферні заповідники	Відсутні
10.03	Регіональні ландшафтні парки	Відсутні
10.04	Заказники	Відсутні
10.05	Пам'ятки природи	Відсутні
10.06	Заповідні урочища	Відсутні

						11/2023-ДПТ.ПЗ	Арк.
Змн.	Арк.	№ докум.	Підпис	Дата			

10.07	Парки-пам'ятки садово-паркового мистецтва	Відсутні
10.08	Заповідні зони національних природних парків	Відсутні
10.09	Зони регульованої рекреації національних природних парків	Відсутні
10.10	Зони стаціонарної рекреації національних природних парків	Відсутні
10.11	Господарські зони національних природних парків	Відсутні
10.12	Заповідні зони біосферних заповідників	Відсутні
10.13	Буферні зони біосферних заповідників	Відсутні
10.14	Зони антропогенних ландшафтів біосферних заповідників	Відсутні
10.15	Зони регульованого заповідного режиму біосферних заповідників	Відсутні
10.16	Заповідні зони регіональних ландшафтних парків	Відсутні
10.17	Зони регульованої рекреації регіональних ландшафтних парків	Відсутні
10.18	Зони стаціонарної рекреації регіональних ландшафтних парків	Відсутні
10.19	Господарські зони регіональних ландшафтних парків	Відсутні
10.20	Заповідні зони парків-пам'яток садово-паркового мистецтва	Відсутні
10.21	Експозиційні зони парків-пам'яток садово-паркового мистецтва	Відсутні
10.22	Наукові зони парків-пам'яток садово-паркового мистецтва	Відсутні
10.23	Адміністративно-господарські зони парків-пам'яток садово-паркового мистецтва	Відсутні
10.24	Охоронні зони територій та об'єктів природно-заповідного фонду	Відсутні
10.25	Території, зарезервовані з метою наступного заповідання	Відсутні
10.26	Природний заповідник	Відсутні
10.27	Ботанічний сад	Відсутні
10.28	Заповідна зона ботанічного саду	Відсутні
10.29	Експозиційна зона ботанічного саду	Відсутні
10.30	Наукова зона ботанічного саду	Відсутні
10.31	Адміністративно-господарська зона ботанічного саду	Відсутні
10.32	Дендрологічний парк	Відсутні
10.33	Заповідна зона дендрологічного парку	Відсутні
10.34	Експозиційна зона дендрологічного парку	Відсутні
10.35	Наукова зона дендрологічного парку	Відсутні
10.36	Адміністративно-господарська зона дендрологічного парку	Відсутні
10.37	Зоологічний парк	Відсутні

					11/2023-ДПТ.ПЗ	Арк.
Змн.	Арк.	№ докум.	Підпис	Дата		

10.38	Експозиційна зона зоологічного парку	Відсутні
10.39	Наукова зона зоологічного парку	Відсутні
10.40	Рекреаційна зона зоологічного парку	Відсутні
10.41	Господарська зона зоологічного парку	Відсутні
11	Території, до складу яких входять земельні ділянки, необхідні для розміщення об'єктів, щодо яких відповідно до закону може здійснюватися примусове відчуження земельних ділянок з мотивів суспільної необхідності	Відсутні
12	Заборона на зміну цільового призначення земельної ділянки, ландшафту	Відсутні
13	Заборона на провадження окремих видів діяльності	Відсутні
14	Обов'язок щодо утримання та збереження полезахисних лісових смуг	Відсутні
15	Буферна зона	Відсутні
15.01	Буферна зона навколо об'єкта культурної спадщини	Відсутні
16	Території та об'єкти культурної спадщини	Відсутні
16.01	Пам'ятки культурної спадщини та/або їх території	Відсутні
16.02	Історико-культурні заповідники	Відсутні
16.03	Історико-культурні заповідні території	Відсутні
16.04	Охоронювані археологічні території	Відсутні
16.05	Музеї просто неба	Відсутні
16.06	Меморіальні музеї-садиби	Відсутні
16.07	Історичні ареали населених місць	Відсутні
16.08	Об'єкти культурної всесвітньої спадщини	Відсутні
16.09	Інші території та об'єкти культурної спадщини	Відсутні

Класифікатор видів цільового призначення земельних ділянок, видів функціонального призначення територій та співвідношення між ними, а також правила його застосування з визначенням категорій земель та видів цільового призначення земельних ділянок, які можуть встановлюватися в межах відповідної функціональної зони, затверджуються Кабінетом Міністрів України. Зазначені класифікатор та правила використовуються для ведення Державного земельного кадастру і містобудівного кадастру";

Включення земельної ділянки із визначеним видом цільового призначення до меж функціональної зони не тягне за собою обов'язковості зміни виду її цільового призначення незалежно від того, чи належить цей вид до переліку видів цільового призначення, визначення яких є можливим у межах такої зони.

					11/2023-ДПТ.ПЗ	Арк.
Змн.	Арк.	№ докум.	Підпис	Дата		

Погодження і затвердження документації із землеустрою проводиться в порядку, встановленому Земельним кодексом України.

#### **4.10.2 Формування земельних ділянок**

План земельних ділянок, сформованих за результатами розроблення детального плану, відомості про які підлягають внесенню до Державного земельного кадастру не розроблявся, в зв'язку з тим що детальним планом території не передбачається формування нових земельних ділянок.

#### **4.10.3 Реєстрація земельних ділянок**

Державна реєстрація земельної ділянки здійснюється під час її формування за результатами складення документації із землеустрою після її погодження у встановленому порядку та до прийняття рішення про її затвердження органом державної влади або органом місцевого самоврядування (у разі, коли згідно із законом така документація підлягає затвердженню таким органом) шляхом відкриття Поземельної книги на таку земельну ділянку.

План земельних ділянок, право власності на які посвідчено до 2004 року та відомості про які не внесено до Державного земельного кадастру не розроблявся. Дані земельні ділянки право власності на які посвідчено до 2004 року в межах розробленого детального плану території відсутні.

#### **4.11 План реалізації містобудівної документації**

##### **4.11.1 Перелік проектних рішень містобудівної документації**

1. Створення відповідної території промислово-виробничого призначення.
2. Формування вулично-дорожньої мережі.

##### **4.11.2 Перелік видів містобудівної документації, пов'язаної з територією розроблення детального плану**

о Генеральний план м. Вінниця затвердженого рішенням 28 сесії 6 скликання Вінницької міської ради від 01.02.20013р. № 1140.

о План зонування міста Вінниці затвердженого рішенням Вінницької міської ради від 04.07.2008р. № 2012, зі змінами, затвердженими рішенням міської ради від 28.05.2021 р. №451.

##### **4.11.3 Перелік відповідності містобудівної документації**

Враховано Генеральний план м. Вінниця затвердженого рішенням 28 сесії 6 скликання Вінницької міської ради від 01.02.20013р. № 1140 та План зонування міста Вінниці затвердженого рішенням Вінницької міської ради від

					11/2023-ДПТ.ПЗ	Арк.
Змн.	Арк.	№ докум.	Підпис	Дата		

04.07.2008р. № 2012, зі змінами, затвердженими рішенням міської ради від 28.05.2021 р. №451.

**4.11.4 Перелік врахованих положень наявних документів стратегічного планування**

Враховані положення діючої містобудівної документації міста Вінниця.

**4.11.5 Перелік врахованих положень історико-архітектурного опорного плану**

Враховані положення діючого історико-архітектурного опорного плану міста Вінниця.

					11/2023-ДПТ.ПЗ	Арк.
Змн.	Арк.	№ докум.	Підпис	Дата		

## 5 Основні техніко-економічні показники детального плану території

### Техніко-економічні показники

Назва показників	Одиниця виміру	Існуючий стан	Значення проектних показників
			Коротко-строковий період (до 5-ти років)
<b>Територія</b>			
Територія в межах проекту, у тому числі:	га		30.0
- територія виробнича	га		22.0
- територія інженерної інфраструктури	га		0.4
- територія комунально-складська	га		0.9
- територія сільськогосподарчого призначення	га		1.02
- територія транспортної інфраструктури	га		0.5
<b>Вулично-дорожня мережа та міський пасажирський транспорт</b>			
Дороги та проїзди	м <sup>2</sup>		5670.0
Тротуар	м <sup>2</sup>		3294.0
Велодоріжка	м <sup>2</sup>		526.0
Кількість наземних пішоходів	шт		45
Протяжність вулично-дорожньої мережі	км		4.72
Протяжність тротуару	км		1.57
Кількість машино-місць (відкриті автостоянки на виробничій території) для зберігання легкових автомобілів	маш-місць		58
Кількість машино-місць (відкриті автостоянки на виробничій території) для зберігання вантажних автомобілів	маш-місць		12
Кількість машино-місць (відкриті автостоянки вздовж вулиці) для зберігання легкових автомобілів	маш-місць		30
Площа озеленення спеціального призначення	м <sup>2</sup>		40254.0
Площа водних об'єктів	м <sup>2</sup>		2056.0

					11/2023-ДПТ.ПЗ	Арк.
Змн.	Арк.	№ докум.	Підпис	Дата		

## 6 ДОДАТКИ

					11/2023-ДПТ.ПЗ	Арк.
Змн.	Арк.	№ докум.	Підпис	Дата		